Excelentísimo
Ayuntamiento de Jumilla

P.G.M.O.

Plan General Municipal de Ordenación

de JUMILLA

DOCUMENTO REFUNDIDO DE APROBACIÓN DEFINITIVA

DICIEMBRE 2004

PLANOS

D

DESARROLLO DEL CASCO URBANO

ESCALA 1:1.000
FORMATO DIN A1

VISADO
Normal
01/03/2005
119042/14231
Colegio Oficial de Arquitectos de Murcia
FTFJ
Visado Telemático
Autores: JUAN ANTONIO SANCHEZ MORALES
El Colegio desconoce la firma digital de los autores

adhocmsl
c/ Bendame 1, 3º. 30005 Murcia – Tel: 968.274.278 – Fax: 968.298.686 – Email: info@adhocmsl.com – Web: www.adhocmsl.com

LEYENDA:

CLASIFICACION DEL SUELO

	DELIMITACION DE CLASES
	DELIMITACION DE CATEGORIAS
U	URBANO
I,II,...	ZONAS EN CONSOLIDADO
sc	SIN CONSOLIDAR
Lua	UNIDAD DE ACTUACION
nr	NUCLEO RURAL
UE	URBANIZABLE
or	PLANEAMIENTO INCORPORADO
s	SECTORIZADO
rda	RESIDENCIAL DENSIDAD ALTA
rdb	RESIDENCIAL DENSIDAD BAJA
i	INDUSTRIAL
aes	ACTS. ECONOMS. Y SERVICIOS
ss	SIN SECTORIZAR
rdb	RESIDENCIAL DENSIDAD BAJA
rdmi	RESIDENCIAL DENSIDAD MÍNIMA
NU	NO URBANIZABLE
	PROTECCION ESPECIFICA:
lic	LUGAR DE INTERÉS COMUNITARIO
pr	PARQUE REGIONAL
fs	FAUNA SILVESTRE
	PROTECCION PLANEAMIENTO:
am	AMBIENTAL
rc	RESERVA COMUNICACIONES

SISTEMAS GENERALES

	S. G. DE ESPACIOS LIBRES
	S. G. DE EQUIPAMIENTOS
	SISTEMA GENERAL PREFERENTE
SGC	S. G. DE COMUNICACIONES
vp	VIAS PECUARIAS
cc	CARRETERAS
vv	VIAS VERDES
SGI	S. G. DE INFRAESRUCTURAS
ec	INSTS. Y TRAZADOS ELÉCTRICOS
dp	DEPURADORAS
tr	TRATAMIENTO DE RESIDUOS
aa	ABASTECIMIENTO DE AGUA
gas	ABASTECIMIENTO DE GAS
SGH	S. G. HIDRÁULICO

PROTECCIONES SINGULARES

PROTECCIÓN PUNTUAL: ETNOGRÁFICO, SIGM, B.I.C., YACIMIENTO, AÉREOS, ELÉCTRICO

B.I.C.

LÍMITE DE EDIFICACIÓN EN CARRETERAS

USOS GLOBALES

r	RESIDENCIAL		ESPACIOS LIBRES
i	INDUSTRIAL		DOTACIONES:
aes	ACTIVIDADES ECONÓMICAS Y SERVICIOS	adm	ADMINISTRATIVA
		cul	CULTURAL
		dep	DEPORTIVA
		doc	DOCENTE
		rel	RELIGIOSA
		san	SANITARIA

ALINEACIONES

ACTUAL — AMPLIACION — ALTURA

PLANO GUIA:

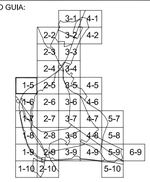

Excelentisimo
Ayuntamiento de Jumilla

P.G.M.O.
Plan General Municipal de Ordenación
de JUMILLA
DOCUMENTO REFUNDIDO DE APROBACION DEFINITIVA

Realizado bajo la supervisión del equipo municipal por:

adhocmsl
C/ Bendaire 1, 3º - 30005 Murcia
Tel 968 274 278 / Fax 968 298 686
info@adhocmsl.com

Por el equipo redactor:
Juan Antonio Sánchez Morales
Arquitecto

Por el Ayuntamiento de Jumilla:
Francisco Abellán Martínez
Alcalde

PLANO DE:

ORDENACIÓN NUCLEOS

DESARROLLO (1-5)

PROYECTO Nº.:	9524.05
ESCALA:	1 = 1.000
FECHA:	Diciembre 2004
DIBUJO Nº.:	

D-1-5

©2004 adhocmsl

HOJA 1 DE 35

Visado
VISADO
Normal
01/03/2005
119042/14231
Colegio Oficial de Arquitectos de Murcia FTFJ
visado telemático
Autores: JUAN ANTONIO SANCHEZ MORALES
El Colegio garantiza la firma digital de los autores

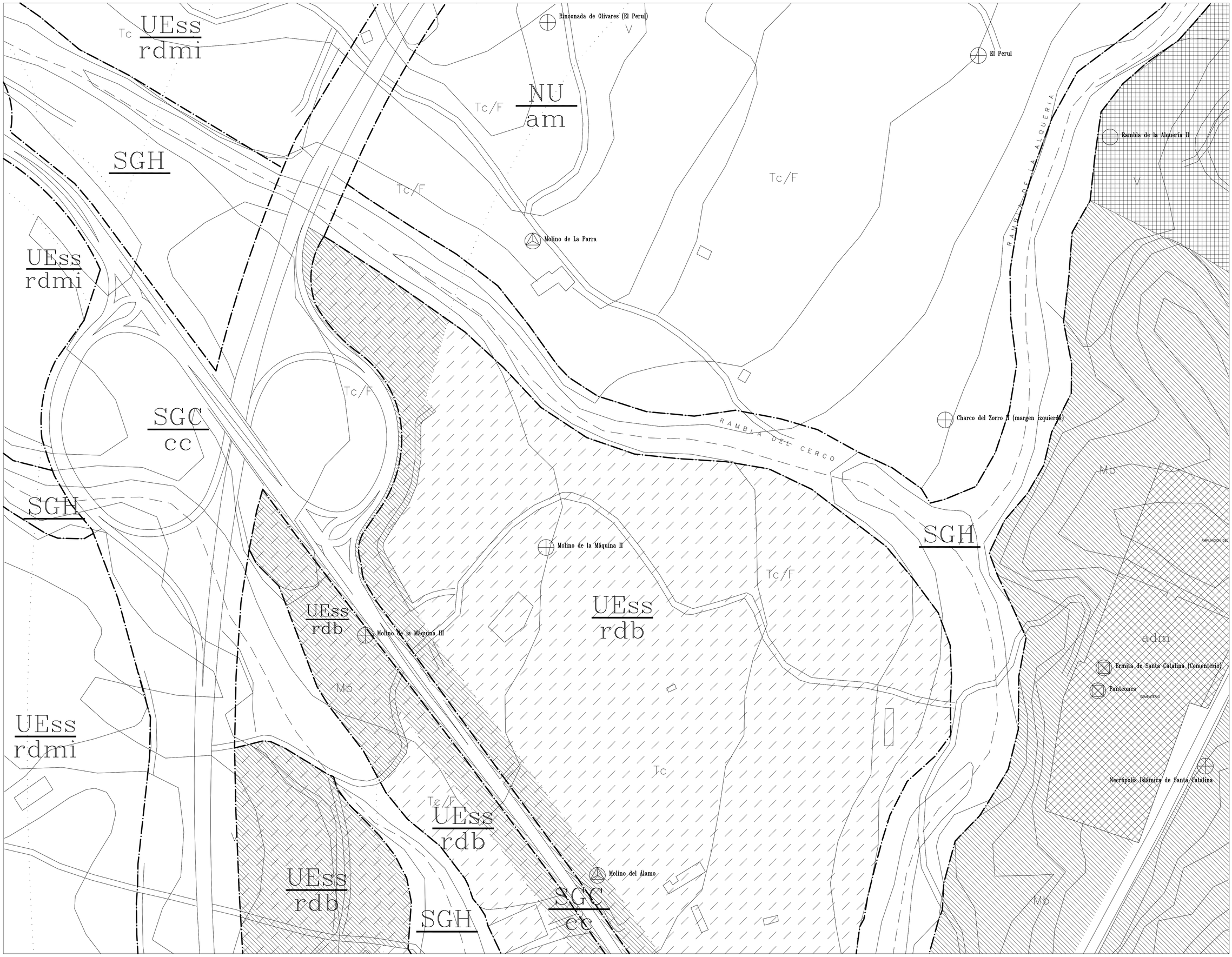

LEYENDA:

CLASIFICACION DEL SUELO

- DELIMITACION DE CLASES
- DELIMITACION DE CATEGORIAS
- U — URBANO
- I,II,... — ZONAS EN CONSOLIDADO
- sc — SIN CONSOLIDAR
- Lua — UNIDAD DE ACTUACION
- nr — NUCLEO RURAL
- UE — URBANIZABLE
- or — PLANEAMIENTO INCORPORADO
- s — SECTORIZADO
- rda — RESIDENCIAL DENSIDAD ALTA
- rdb — RESIDENCIAL DENSIDAD BAJA
- i — INDUSTRIAL
- aes — ACTS. ECONOMS. Y SERVICIOS
- ss — SIN SECTORIZAR
- rdb — RESIDENCIAL DENSIDAD BAJA
- rdmi — RESIDENCIAL DENSIDAD MÍNIMA
- NU — NO URBANIZABLE

PROTECCION ESPECIFICA:

- lic — LUGAR DE INTERÉS COMUNITARIO
- pr — PARQUE REGIONAL
- fs — FAUNA SILVESTRE

PROTECCION PLANEAMIENTO:

- am — AMBIENTAL
- rc — RESERVA COMUNICACIONES

SISTEMAS GENERALES

- S. G. DE ESPACIOS LIBRES
- S. G. DE EQUIPAMIENTOS
- SISTEMA GENERAL PREFERENTE
- SGC — S. G. DE COMUNICACIONES
- vp — VIAS PECUARIAS
- cc — CARRETERAS
- vv — VIAS VERDES
- SGI — S. G. DE INFRAESRUCTURAS
- ec — INSTS. Y TRAZADOS ELÉCTRICOS
- dp — DEPURADORAS
- tr — TRATAMIENTO DE RESIDUOS
- aa — ABASTECIMIENTO DE AGUA
- gas — ABASTECIMIENTO DE GAS
- SGH — S. G. HIDRÁULICO

PROTECCIONES SINGULARES

PROTECCIÓN PUNTUAL: ETNOGRÁFICO, SIGM, B.I.C., YACIMIENTO, ALBERCA, ELEMENTO

- B.I.C.
- LÍMITE DE EDIFICACIÓN EN CARRETERAS

USOS GLOBALES

- r — RESIDENCIAL
- i — INDUSTRIAL
- aes — ACTIVIDADES ECONÓMICAS Y SERVICIOS
- ESPACIOS LIBRES
- DOTACIONES:
  - adm — ADMINISTRATIVA
  - cul — CULTURAL
  - dep — DEPORTIVA
  - doc — DOCENTE
  - rel — RELIGIOSA
  - san — SANITARIA

ALINEACIONES

- ACTUAL
- AMPLIACION
- ALTURA

PLANO GUIA:

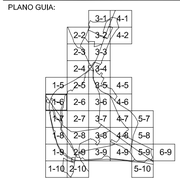

Excelentísimo
Ayuntamiento de Jumilla

P.G.M.O.
Plan General Municipal de Ordenación
de JUMILLA
DOCUMENTO REFUNDIDO DE APROBACION DEFINITIVA

Realizado bajo la supervisión del equipo municipal por:
adhocmsl
C/ Bendame 1, 3º - 30005 Murcia
Tel 968 274 278 / Fax 968 298 686
info@adhocmsl.com

Por el equipo redactor:
Juan Antonio Sánchez Morales
Arquitecto

Por el Ayuntamiento de Jumilla:
Francisco Abellán Martínez
Alcalde

PLANO DE:

ORDENACIÓN NUCLEOS

DESARROLLO (1-6)

PROYECTO Nº.:	9524.05
ESCALA:	1 = 1.000
FECHA:	Diciembre 2004
DIBUJO Nº.:	D-1-6

©2004 adhocmsl

Visado

VISADO Normal 01/03/2005 119042/14231
Colegio Oficial de Arquitectos de Murcia FTFJ
Visado Telemático
Autores: JUAN ANTONIO SANCHEZ MORALES

El Colegio garantiza la firma digital de los autores

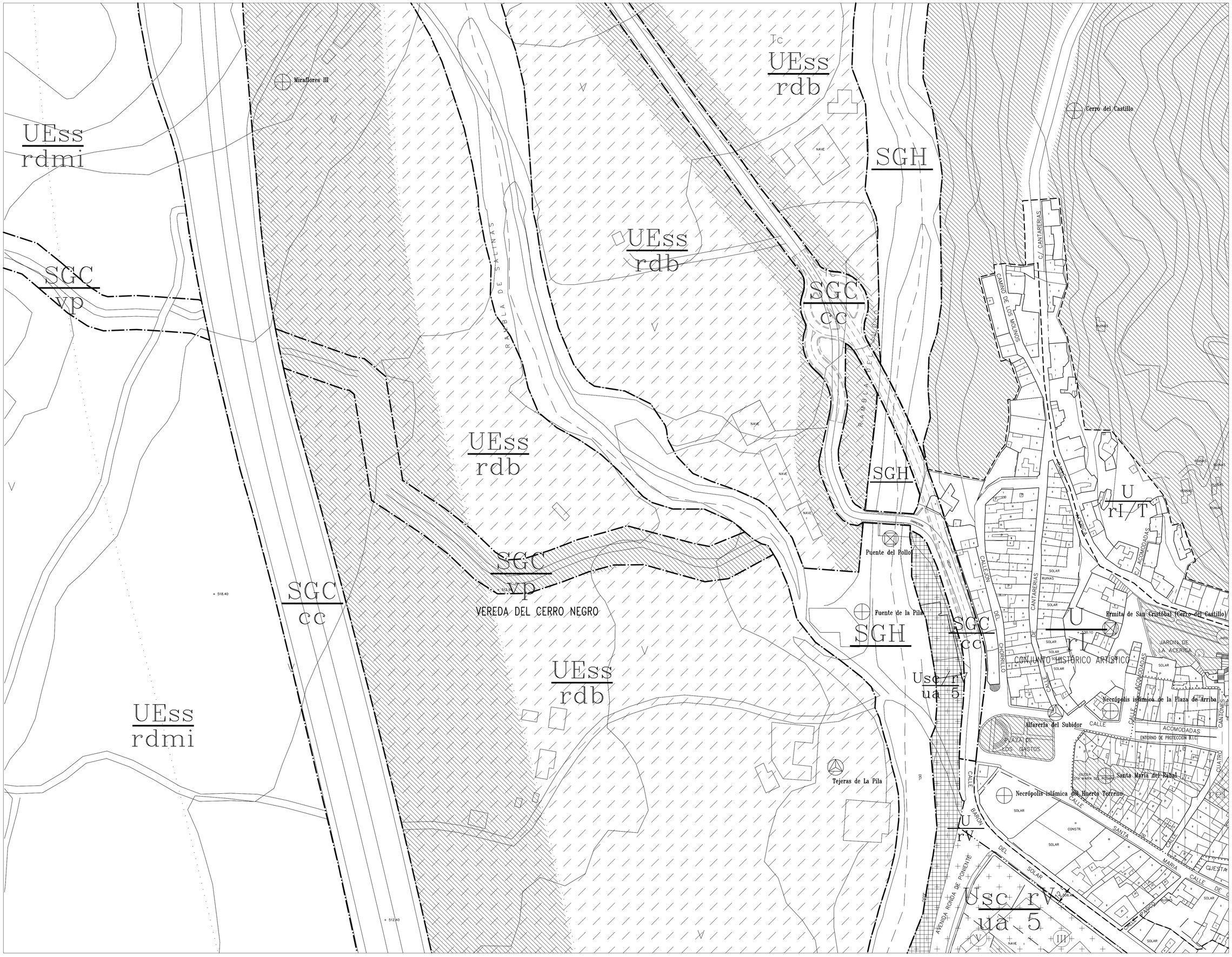

LEYENDA:

CLASIFICACION DEL SUELO

	DELIMITACION DE CLASES
	DELIMITACION DE CATEGORIAS
U	URBANO
I,II,....	ZONAS EN CONSOLIDADO
sc	SIN CONSOLIDAR
Lua	UNIDAD DE ACTUACION
nr	NUCLEO RURAL
UE	URBANIZABLE
or	PLANEAMIENTO INCORPORADO
s	SECTORIZADO
rda	RESIDENCIAL DENSIDAD ALTA
rdb	RESIDENCIAL DENSIDAD BAJA
i	INDUSTRIAL
aes	ACTS. ECONOMS. Y SERVICIOS
ss	SIN SECTORIZAR
rdb	RESIDENCIAL DENSIDAD BAJA
rdmi	RESIDENCIAL DENSIDAD MÍNIMA
NU	NO URBANIZABLE
	PROTECCION ESPECIFICA:
lic	LUGAR DE INTERÉS COMUNITARIO
pr	PARQUE REGIONAL
fs	FAUNA SILVESTRE
	PROTECCION PLANEAMIENTO:
am	AMBIENTAL
rc	RESERVA COMUNICACIONES

SISTEMAS GENERALES

	S. G. DE ESPACIOS LIBRES
	S. G. DE EQUIPAMIENTOS
	SISTEMA GENERAL PREFERENTE
SGC	S. G. DE COMUNICACIONES
vp	VIAS PECUARIAS
cc	CARRETERAS
vv	VIAS VERDES
SGI	S. G. DE INFRAESRUCTURAS
ec	INSTS. Y TRAZADOS ELÉCTRICOS
dp	DEPURADORAS
tr	TRATAMIENTO DE RESIDUOS
aa	ABASTECIMIENTO DE AGUA
gas	ABASTECIMIENTO DE GAS
SGH	S. G. HIDRÁULICO

PROTECCIONES SINGULARES

PROTECCIÓN PUNTUAL: ETNOGRÁFICO, SGM, I.A.E., YACIMIENTO, LAGUNA, ESTRATÉGICO

B.I.C.

LÍMITE DE EDIFICACIÓN EN CARRETERAS

USOS GLOBALES

r	RESIDENCIAL		ESPACIOS LIBRES
i	INDUSTRIAL		DOTACIONES:
aes	ACTIVIDADES ECONÓMICAS Y SERVICIOS	adm	ADMINISTRATIVA
		cul	CULTURAL
		dep	DEPORTIVA
		doc	DOCENTE
		rel	RELIGIOSA
		san	SANITARIA

ALINEACIONES

ACTUAL — AMPLIACION — ALTURA

PLANO GUIA:

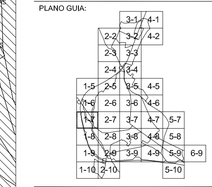

Excelentisimo
Ayuntamiento de Jumilla

P.G.M.O.
Plan General Municipal de Ordenación
de JUMILLA
DOCUMENTO REFUNDIDO DE APROBACIÓN DEFINITIVA

Realizado bajo la supervisión del equipo municipal por:

adhocmsl
C/ Bendamé 1, 3º - 30005 Murcia
Tel 968 274 278 / Fax 968 298 686
info@adhocmsl.com

Por el equipo redactor:
Juan Antonio Sánchez Morales
Arquitecto

Por el Ayuntamiento de Jumilla:
Francisco Abellán Martínez
Alcalde

PLANO DE:

ORDENACIÓN NUCLEOS
DESARROLLO (1-7)

PROYECTO Nº.:	9524.05
ESCALA:	1 = 1.000
FECHA:	Diciembre 2004
DIBUJO Nº.:	

D-1-7

©2004 adhocmsl

HOJA 3 DE 35

Visado
VISADO
Normal
01/03/2005
119042/14231
Colegio Oficial de Arquitectos de Murcia FTFJ
Visado Telemático
Autores: JUAN ANTONIO SANCHEZ MORALES
El Colegio garantiza la firma digital de los autores

LEYENDA:

CLASIFICACION DEL SUELO

- DELIMITACION DE CLASES
- DELIMITACION DE CATEGORIAS
- U URBANO
- I,II,.... ZONAS EN CONSOLIDADO
- sc SIN CONSOLIDAR
- Lua UNIDAD DE ACTUACION
- nr NUCLEO RURAL
- UE URBANIZABLE
- or PLANEAMIENTO INCORPORADO
- s SECTORIZADO
- rda RESIDENCIAL DENSIDAD ALTA
- rdb RESIDENCIAL DENSIDAD BAJA
- i INDUSTRIAL
- aes ACTS. ECONOMS. Y SERVICIOS
- ss SIN SECTORIZAR
- rdb RESIDENCIAL DENSIDAD BAJA
- rdmi RESIDENCIAL DENSIDAD MÍNIMA
- NU NO URBANIZABLE

PROTECCION ESPECIFICA:

- lic LUGAR DE INTERÉS COMUNITARIO
- pr PARQUE REGIONAL
- fs FAUNA SILVESTRE

PROTECCION PLANEAMIENTO:

- am AMBIENTAL
- rc RESERVA COMUNICACIONES

SISTEMAS GENERALES

- S. G. DE ESPACIOS LIBRES
- S. G. DE EQUIPAMIENTOS
- SISTEMA GENERAL PREFERENTE
- SGC S. G. DE COMUNICACIONES
- vp VIAS PECUARIAS
- cc CARRETERAS
- vv VIAS VERDES
- SGI S. G. DE INFRAESRUCTURAS
- ec INSTS. Y TRAZADOS ELÉCTRICOS
- dp DEPURADORAS
- tr TRATAMIENTO DE RESIDUOS
- aa ABASTECIMIENTO DE AGUA
- gas ABASTECIMIENTO DE GAS
- SGH S. G. HIDRÁULICO

PROTECCIONES SINGULARES

PROTECCIÓN PUNTUAL: ETNOGRÁFICO, SGM, B.I.C., YACIMIENTO ARQUEOLÓGICO, ELEMENTO ARQUITECTÓNICO

- B.I.C.
- LÍMITE DE EDIFICACIÓN EN CARRETERAS

USOS GLOBALES

- r RESIDENCIAL
- i INDUSTRIAL
- aes ACTIVIDADES ECONÓMICAS Y SERVICIOS
- ESPACIOS LIBRES
- DOTACIONES:
  - adm ADMINISTRATIVA
  - cul CULTURAL
  - dep DEPORTIVA
  - doc DOCENTE
  - rel RELIGIOSA
  - san SANITARIA

ALINEACIONES

ACTUAL AMPLIACION (H) ALTURA

PLANO GUIA:

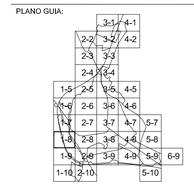

Excelentísimo
Ayuntamiento de Jumilla

P.G.M.O.
Plan General Municipal de Ordenación
de JUMILLA
DOCUMENTO REFUNDIDO DE APROBACIÓN DEFINITIVA

Realizado bajo la supervisión del equipo municipal por:
adhocmsl
C/ Bendame 1, 3º - 30005 Murcia
Tel 968 274 278 / Fax 968 298 686
info@adhocmsl.com

Por el equipo redactor:
Juan Antonio Sánchez Morales
Arquitecto

Por el Ayuntamiento de Jumilla:
Francisco Abellán Martínez
Alcalde

PLANO DE:

ORDENACIÓN NUCLEOS

DESARROLLO (1-8)

PROYECTO Nº.:	9524.05
ESCALA:	1 = 1.000
FECHA:	Diciembre 2004
DIBUJO Nº.:	

D-1-8

©2004 adhocmsl

HOJA 4 DE 35

Visado
VISADO
Normal
01/03/2005
119042/14231
Colegio Oficial de Arquitectos de Murcia FTFJ
visado telemático
Autores: JUAN ANTONIO SANCHEZ MORALES
El Colegio garantiza la firma digital de los autores

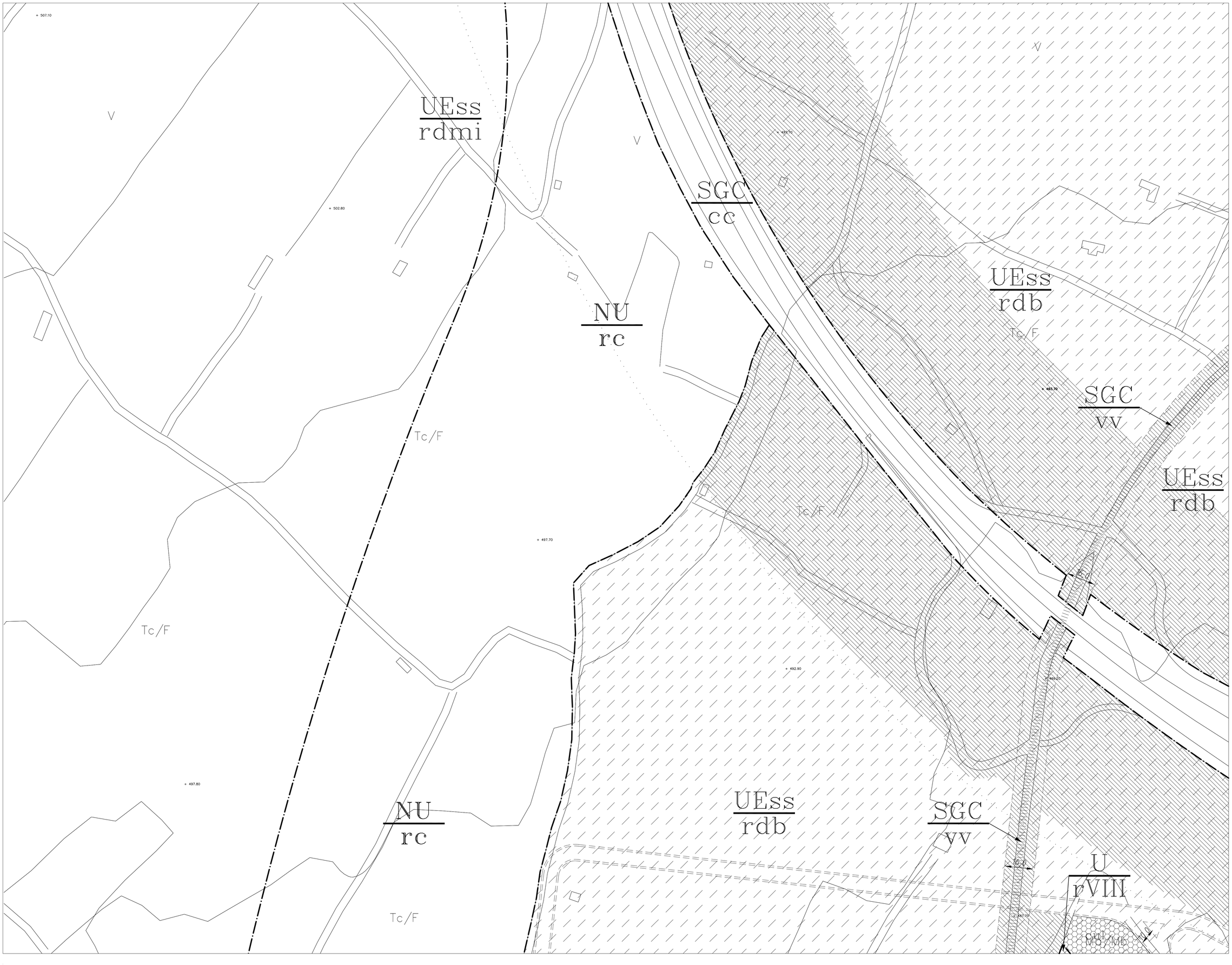

LEYENDA:

CLASIFICACION DEL SUELO

- DELIMITACION DE CLASES
- DELIMITACION DE CATEGORIAS
- U URBANO
- I,II,... ZONAS EN CONSOLIDADO
- sc SIN CONSOLIDAR
- Lua UNIDAD DE ACTUACION
- nr NUCLEO RURAL
- UE URBANIZABLE
- or PLANEAMIENTO INCORPORADO
- s SECTORIZADO
- rda RESIDENCIAL DENSIDAD ALTA
- rdb RESIDENCIAL DENSIDAD BAJA
- i INDUSTRIAL
- aes ACTS. ECONOMS. Y SERVICIOS
- ss SIN SECTORIZAR
- rdb RESIDENCIAL DENSIDAD BAJA
- rdmi RESIDENCIAL DENSIDAD MÍNIMA
- NU NO URBANIZABLE

PROTECCION ESPECIFICA:

- lic LUGAR DE INTERÉS COMUNITARIO
- pr PARQUE REGIONAL
- fs FAUNA SILVESTRE

PROTECCION PLANEAMIENTO:

- am AMBIENTAL
- rc RESERVA COMUNICACIONES

SISTEMAS GENERALES

- S. G. DE ESPACIOS LIBRES
- S. G. DE EQUIPAMIENTOS
- SISTEMA GENERAL PREFERENTE
- SGC S. G. DE COMUNICACIONES
- vp VIAS PECUARIAS
- cc CARRETERAS
- vv VIAS VERDES
- SGI S. G. DE INFRAESRUCTURAS
- ec INSTS. Y TRAZADOS ELÉCTRICOS
- dp DEPURADORAS
- tr TRATAMIENTO DE RESIDUOS
- aa ABASTECIMIENTO DE AGUA
- gas ABASTECIMIENTO DE GAS
- SGH S. G. HIDRÁULICO

PROTECCIONES SINGULARES

PROTECCIÓN PUNTUAL: ETNOGRÁFICO, SGM, L.I.C., YACIMIENTO, ARBOL, ELEMENTO ARQUEOLÓGICO

- B.I.C.
- LÍMITE DE EDIFICACIÓN EN CARRETERAS

USOS GLOBALES

- r RESIDENCIAL
- i INDUSTRIAL
- aes ACTIVIDADES ECONÓMICAS Y SERVICIOS
- ESPACIOS LIBRES
- DOTACIONES:
  - adm ADMINISTRATIVA
  - cul CULTURAL
  - dep DEPORTIVA
  - doc DOCENTE
  - rel RELIGIOSA
  - san SANITARIA

ALINEACIONES

ACTUAL, AMPLIACION, ALTURA

PLANO GUIA:

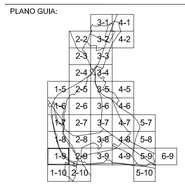

Excelentisimo
Ayuntamiento de Jumilla

P.G.M.O.
Plan General Municipal de Ordenación
de JUMILLA
DOCUMENTO REFUNDIDO DE APROBACIÓN DEFINITIVA

Realizado bajo la supervisión del equipo municipal por:

adhocmsl
C/ Bendamer 1, 3º - 30005 Murcia
Tel 968 274 278 / Fax 968 298 686
info@adhocmsl.com

Por el equipo redactor:
Juan Antonio Sánchez Morales
Arquitecto

Por el Ayuntamiento de Jumilla:
Francisco Abellán Martínez
Alcalde

PLANO DE:

ORDENACIÓN NUCLEOS

DESARROLLO (1-9)

PROYECTO Nº.:	9524.05
ESCALA:	1 = 1.000
FECHA:	Diciembre 2004
DIBUJO Nº.:	

D-1-9

©2004 adhocmsl

HOJA 5 DE 35

Visado
VISADO
Normal
01/03/2005
119042/14231
Colegio Oficial de Arquitectos de Murcia FTFJ
Visado Telemático
Autores: JUAN ANTONIO SANCHEZ MORALES

El Colegio garantiza la firma digital de los autores

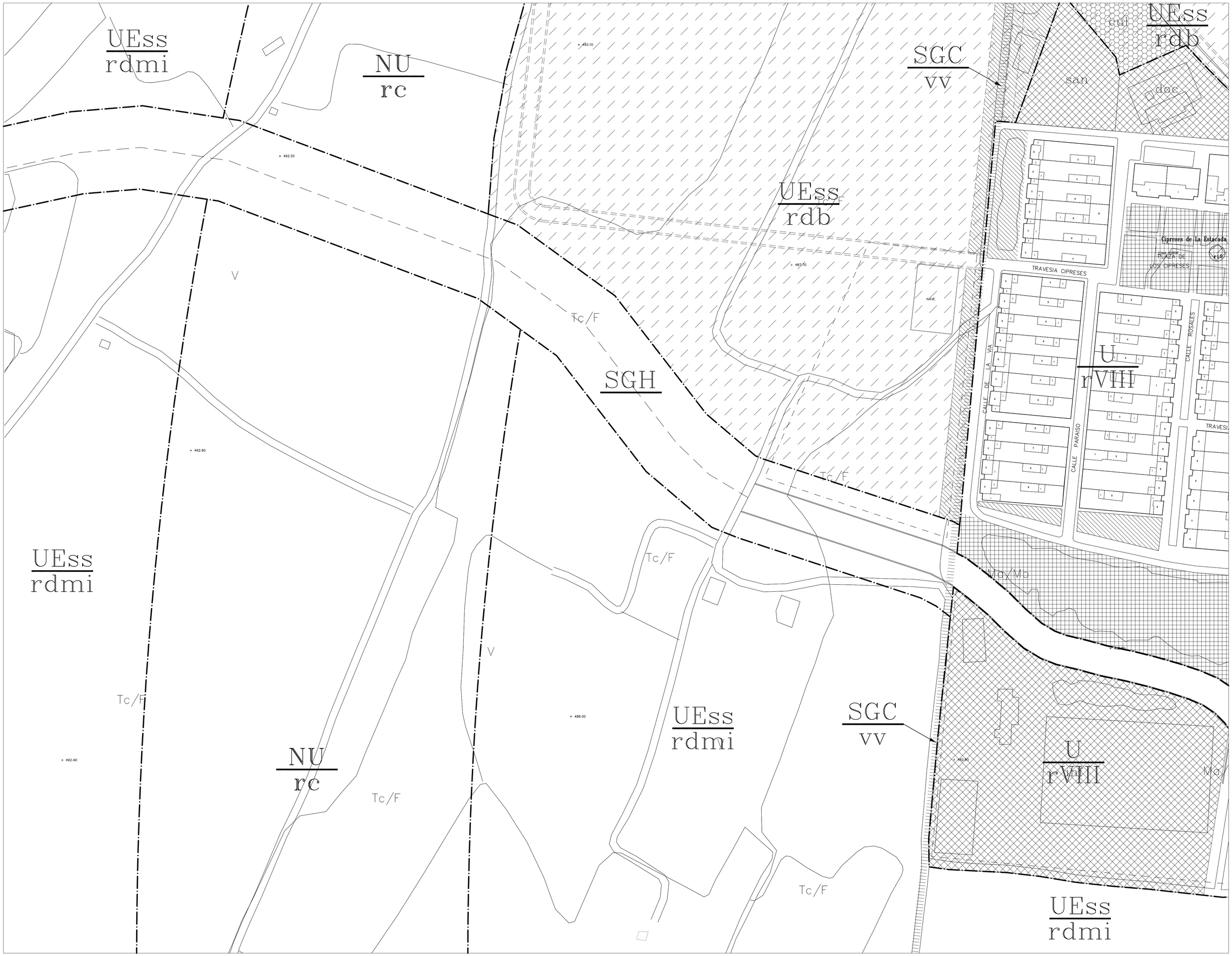

LEYENDA:

CLASIFICACION DEL SUELO

	DELIMITACION DE CLASES
	DELIMITACION DE CATEGORIAS
U	URBANO
I,II....	ZONAS EN CONSOLIDADO
sc	SIN CONSOLIDAR
Lua	UNIDAD DE ACTUACION
nr	NUCLEO RURAL
UE	URBANIZABLE
or	PLANEAMIENTO INCORPORADO
s	SECTORIZADO
rda	RESIDENCIAL DENSIDAD ALTA
rdb	RESIDENCIAL DENSIDAD BAJA
i	INDUSTRIAL
aes	ACTS. ECONOMS. Y SERVICIOS
ss	SIN SECTORIZAR
rdb	RESIDENCIAL DENSIDAD BAJA
rdmi	RESIDENCIAL DENSIDAD MÍNIMA
NU	NO URBANIZABLE
	PROTECCION ESPECIFICA:
lic	LUGAR DE INTERÉS COMUNITARIO
pr	PARQUE REGIONAL
fs	FAUNA SILVESTRE
	PROTECCION PLANEAMIENTO:
am	AMBIENTAL
rc	RESERVA COMUNICACIONES

SISTEMAS GENERALES

	S. G. DE ESPACIOS LIBRES
	S. G. DE EQUIPAMIENTOS
	SISTEMA GENERAL PREFERENTE
SGC	S. G. DE COMUNICACIONES
vp	VIAS PECUARIAS
cc	CARRETERAS
vv	VIAS VERDES
SGI	S. G. DE INFRAESRUCTURAS
ec	INSTS. Y TRAZADOS ELÉCTRICOS
dp	DEPURADORAS
tr	TRATAMIENTO DE RESIDUOS
aa	ABASTECIMIENTO DE AGUA
gas	ABASTECIMIENTO DE GAS
SGH	S. G. HIDRÁULICO

PROTECCIONES SINGULARES

PROTECCIÓN PUNTUAL: ETNOGRÁFICO, SGM, B.I.C., YACIMIENTO, ARBOL, ESTRATÉGICO

B.I.C.

LÍMITE DE EDIFICACIÓN EN CARRETERAS

USOS GLOBALES

r	RESIDENCIAL
i	INDUSTRIAL
aes	ACTIVIDADES ECONÓMICAS Y SERVICIOS

ESPACIOS LIBRES

DOTACIONES:

adm	ADMINISTRATIVA
cul	CULTURAL
dep	DEPORTIVA
doc	DOCENTE
rel	RELIGIOSA
san	SANITARIA

ALINEACIONES

ACTUAL — AMPLIACION — ALTURA

PLANO GUIA:

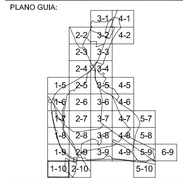

Excelentisimo
Ayuntamiento de Jumilla

P.G.M.O.
Plan General Municipal de Ordenación
de JUMILLA
DOCUMENTO REFUNDIDO DE APROBACIÓN DEFINITIVA

Realizado bajo la supervisión del equipo municipal por:

adhocmsl
C/ Bendamer 1, 3º - 30005 Murcia
Tel 968 274 278 / Fax 968 298 686
info@adhocmsl.com

Por el equipo redactor:
Juan Antonio Sánchez Morales
Arquitecto

Por el Ayuntamiento de Jumilla:
Francisco Abellán Martínez
Alcalde

PLANO DE:

ORDENACIÓN NUCLEOS

DESARROLLO (1-10)

PROYECTO Nº.:	9524.05
ESCALA:	1 = 1.000
FECHA:	Diciembre 2004
DIBUJO Nº.:	

D-1-10

©2004 adhocmsl

Visado
VISADO Normal
01/03/2005
119042/14231
Colegio Oficial de Arquitectos de Murcia FTFJ
Visado Telemático
Autores: JUAN ANTONIO SANCHEZ MORALES

El Colegio garantiza la firma digital de los autores

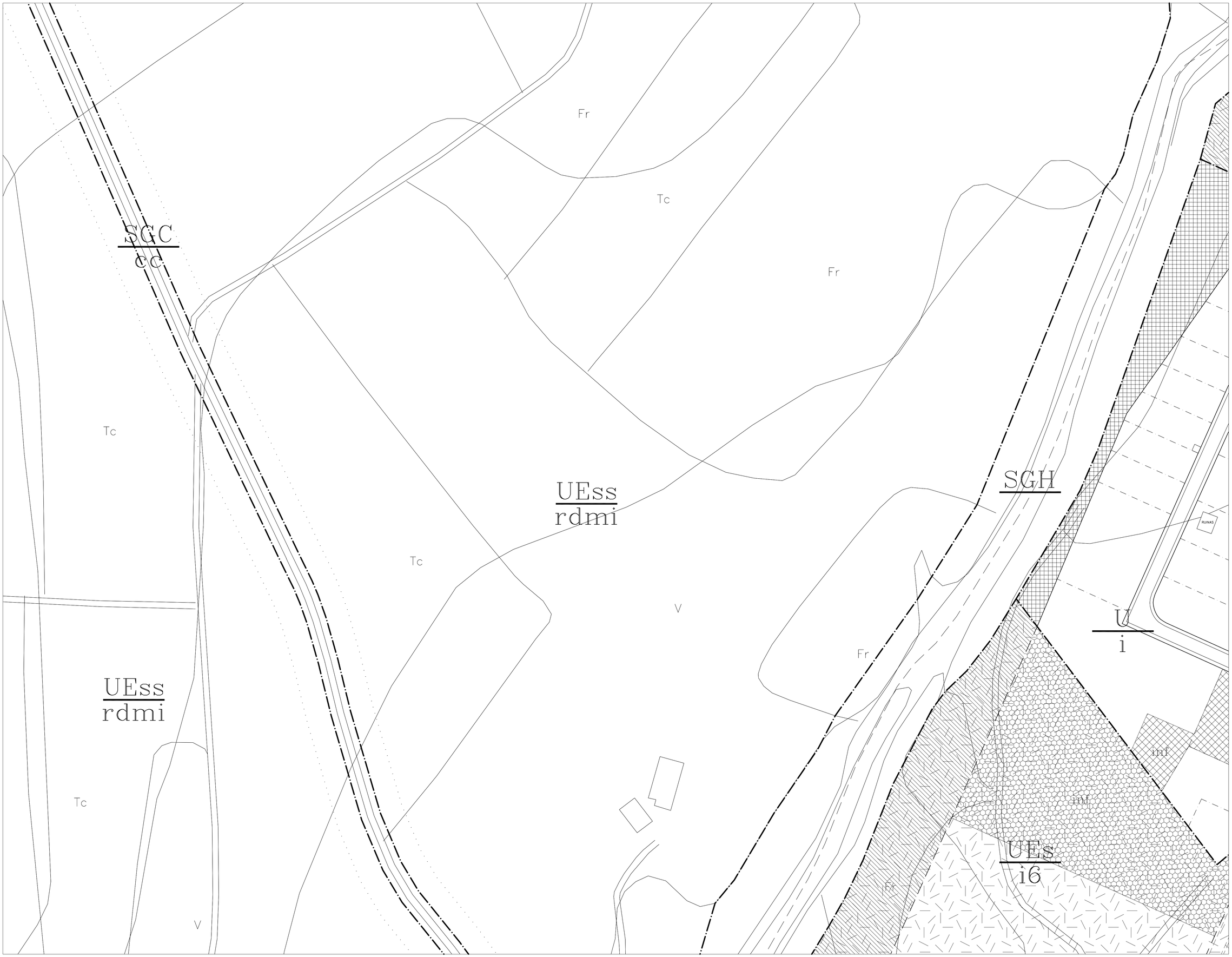

LEYENDA:

CLASIFICACION DEL SUELO

- DELIMITACION DE CLASES
- DELIMITACION DE CATEGORIAS

U URBANO

I,II,... ZONAS EN CONSOLIDADO

sc SIN CONSOLIDAR

ua UNIDAD DE ACTUACION

nr NUCLEO RURAL

UE URBANIZABLE

or PLANEAMIENTO INCORPORADO

s SECTORIZADO

rda RESIDENCIAL DENSIDAD ALTA

rdb RESIDENCIAL DENSIDAD BAJA

i INDUSTRIAL

aes ACTS. ECONOMS. Y SERVICIOS

ss SIN SECTORIZAR

rdb RESIDENCIAL DENSIDAD BAJA

rdmi RESIDENCIAL DENSIDAD MÍNIMA

NU NO URBANIZABLE

PROTECCION ESPECIFICA:

lic LUGAR DE INTERÉS COMUNITARIO

pr PARQUE REGIONAL

fs FAUNA SILVESTRE

PROTECCION PLANEAMIENTO:

am AMBIENTAL

rc RESERVA COMUNICACIONES

SISTEMAS GENERALES

- S. G. DE ESPACIOS LIBRES
- S. G. DE EQUIPAMIENTOS
- SISTEMA GENERAL PREFERENTE

SGC S. G. DE COMUNICACIONES

vp VIAS PECUARIAS

cc CARRETERAS

vv VIAS VERDES

SGI S. G. DE INFRAESRUCTURAS

ec INSTS. Y TRAZADOS ELÉCTRICOS

dp DEPURADORAS

tr TRATAMIENTO DE RESIDUOS

aa ABASTECIMIENTO DE AGUA

gas ABASTECIMIENTO DE GAS

SGH S. G. HIDRÁULICO

PROTECCIONES SINGULARES

PROTECCIÓN PUNTUAL: ETNOGRÁFICO, SGM, B.I.C., YACIMIENTO, AÉREOL, ARQUEOL., HISTÓRICO

B.I.C.

LÍMITE DE EDIFICACIÓN EN CARRETERAS

USOS GLOBALES

r RESIDENCIAL

i INDUSTRIAL

aes ACTIVIDADES ECONÓMICAS Y SERVICIOS

ESPACIOS LIBRES

DOTACIONES:

adm ADMINISTRATIVA

cul CULTURAL

dep DEPORTIVA

doc DOCENTE

rel RELIGIOSA

san SANITARIA

ALINEACIONES

ACTUAL AMPLIACION (n) ALTURA

PLANO GUIA:

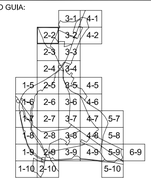

Excelentisimo
Ayuntamiento de Jumilla

P.G.M.O.
Plan General Municipal de Ordenación
de JUMILLA
DOCUMENTO REFUNDIDO DE APROBACIÓN DEFINITIVA

Realizado bajo la supervisión del equipo municipal por:

adhocmsl
C/ Bendame 1, 3º - 30005 Murcia
Telf 968 274 278 / Fax 968 298 686
info@adhocmsl.com

Por el equipo redactor:
Juan Antonio Sánchez Morales
Arquitecto

Por el Ayuntamiento de Jumilla:
Francisco Abellán Martínez
Alcalde

PLANO DE:

ORDENACIÓN NUCLEOS

DESARROLLO (2-2)

PROYECTO Nº.:	9524.05
ESCALA:	1 = 1.000
FECHA:	Diciembre 2004
DIBUJO Nº.:	

D-2-2

©2004 adhocmsl

HOJA 7 DE 35

Visado
VISADO
Normal
01/03/2005
119042/14231
Colegio Oficial de Arquitectos de Murcia FTFJ
Visado Telemático
Autores: JUAN ANTONIO SANCHEZ MORALES
El Colegio garantiza la firma digital de los autores

LEYENDA:

CLASIFICACION DEL SUELO

- DELIMITACION DE CLASES
- DELIMITACION DE CATEGORIAS
- U — URBANO
- I,II,.... — ZONAS EN CONSOLIDADO
- sc — SIN CONSOLIDAR
- Lua — UNIDAD DE ACTUACION
- nr — NUCLEO RURAL
- UE — URBANIZABLE
- or — PLANEAMIENTO INCORPORADO
- s — SECTORIZADO
- rda — RESIDENCIAL DENSIDAD ALTA
- rdb — RESIDENCIAL DENSIDAD BAJA
- i — INDUSTRIAL
- aes — ACTS. ECONOMS. Y SERVICIOS
- ss — SIN SECTORIZAR
- rdb — RESIDENCIAL DENSIDAD BAJA
- rdmi — RESIDENCIAL DENSIDAD MÍNIMA
- NU — NO URBANIZABLE

PROTECCION ESPECIFICA:

- lic — LUGAR DE INTERÉS COMUNITARIO
- pr — PARQUE REGIONAL
- fs — FAUNA SILVESTRE

PROTECCION PLANEAMIENTO:

- am — AMBIENTAL
- rc — RESERVA COMUNICACIONES

SISTEMAS GENERALES

- S. G. DE ESPACIOS LIBRES
- S. G. DE EQUIPAMIENTOS
- SISTEMA GENERAL PREFERENTE
- SGC — S. G. DE COMUNICACIONES
- vp — VIAS PECUARIAS
- cc — CARRETERAS
- vv — VIAS VERDES
- SGI — S. G. DE INFRAESRUCTURAS
- ec — INSTS. Y TRAZADOS ELÉCTRICOS
- dp — DEPURADORAS
- tr — TRATAMIENTO DE RESIDUOS
- aa — ABASTECIMIENTO DE AGUA
- gas — ABASTECIMIENTO DE GAS
- SGH — S. G. HIDRÁULICO

PROTECCIONES SINGULARES

PROTECCIÓN PUNTUAL: ETNOGRÁFICO, SGM, L.I.C., YACIMIENTO, AZ.ARQ., HISTÓRICO

- B.I.C.
- LÍMITE DE EDIFICACIÓN EN CARRETERAS

USOS GLOBALES

- r — RESIDENCIAL
- i — INDUSTRIAL
- aes — ACTIVIDADES ECONÓMICAS Y SERVICIOS
- ESPACIOS LIBRES
- DOTACIONES:
  - adm — ADMINISTRATIVA
  - cul — CULTURAL
  - dep — DEPORTIVA
  - doc — DOCENTE
  - rel — RELIGIOSA
  - san — SANITARIA

ALINEACIONES

ACTUAL — AMPLIACION — ALTURA

PLANO GUIA:

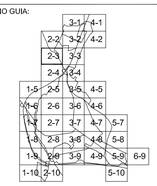

Excelentisimo
Ayuntamiento de Jumilla

P.G.M.O.
Plan General Municipal de Ordenación
de JUMILLA
DOCUMENTO REFUNDIDO DE APROBACION DEFINITIVA

Realizado bajo la supervisión del equipo municipal por:

adhocmsl
C/ Bendanie 1, 3º - 30005 Murcia
Tel 968 274 278 / Fax 968 298 686
info@adhocmsl.com

Por el equipo redactor:
Juan Antonio Sánchez Morales
Arquitecto

Por el Ayuntamiento de Jumilla:
Francisco Abellán Martínez
Alcalde

PLANO DE:

ORDENACIÓN NUCLEOS

DESARROLLO (2-3)

PROYECTO Nº.:	9524.05
ESCALA:	1 = 1.000
FECHA:	Diciembre 2004

DIBUJO Nº.:

D-2-3

©2004 adhocmsl

Visado
VISADO Normal
01/03/2005
119042/14231
Colegio Oficial de Arquitectos de Murcia FTFJ
Visado Telemático
Autores: JUAN ANTONIO SANCHEZ MORALES
El Colegio garantiza la firma digital de los autores

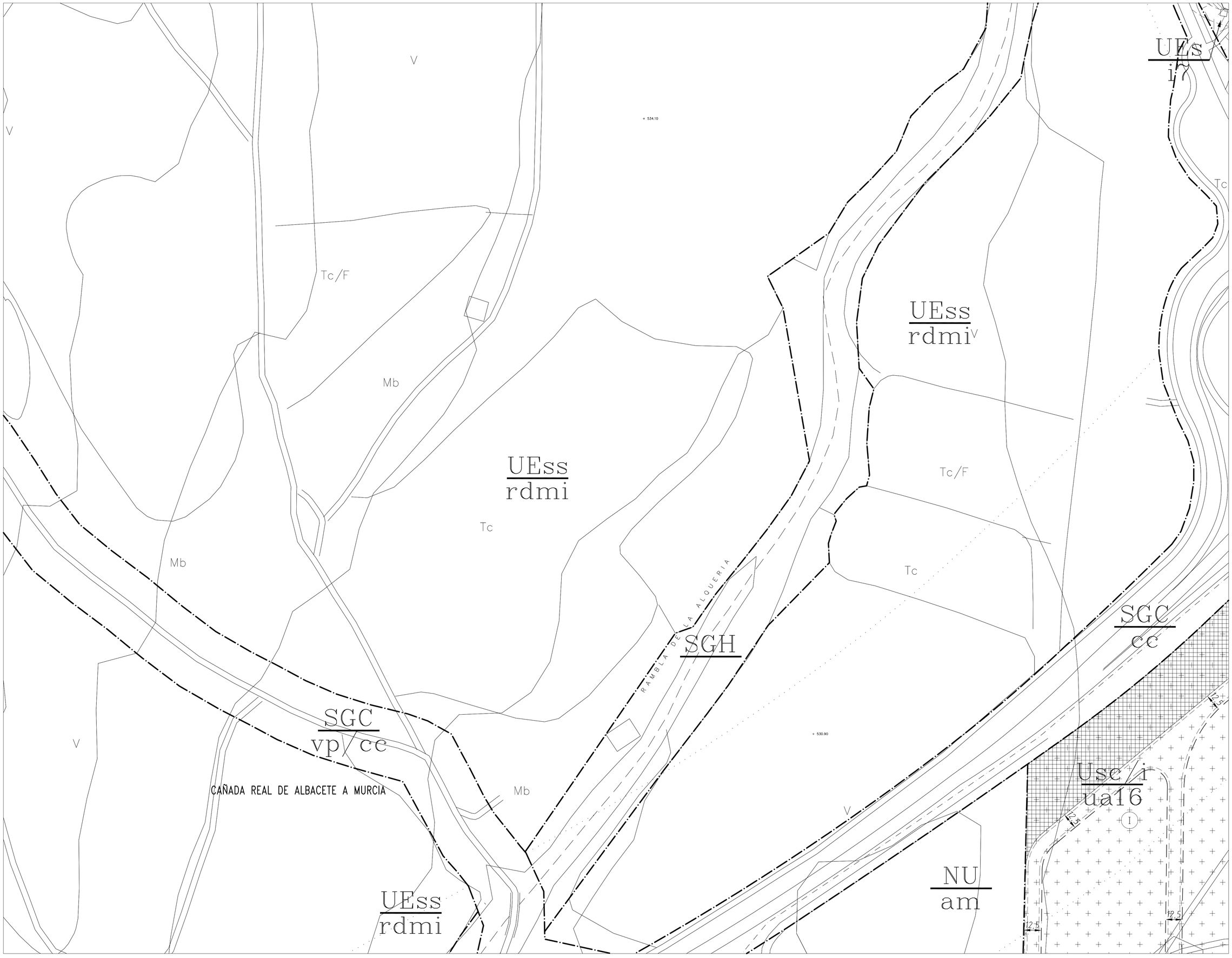

LEYENDA:

CLASIFICACION DEL SUELO

	DELIMITACION DE CLASES
	DELIMITACION DE CATEGORIAS
U	URBANO
I,II,...	ZONAS EN CONSOLIDADO
sc	SIN CONSOLIDAR
Lua	UNIDAD DE ACTUACION
nr	NUCLEO RURAL
UE	URBANIZABLE
or	PLANEAMIENTO INCORPORADO
s	SECTORIZADO
rda	RESIDENCIAL DENSIDAD ALTA
rdb	RESIDENCIAL DENSIDAD BAJA
i	INDUSTRIAL
aes	ACTS. ECONOMS. Y SERVICIOS
ss	SIN SECTORIZAR
rdb	RESIDENCIAL DENSIDAD BAJA
rdmi	RESIDENCIAL DENSIDAD MÍNIMA
NU	NO URBANIZABLE
	PROTECCION ESPECIFICA:
lic	LUGAR DE INTERÉS COMUNITARIO
pr	PARQUE REGIONAL
fs	FAUNA SILVESTRE
	PROTECCION PLANEAMIENTO:
am	AMBIENTAL
rc	RESERVA COMUNICACIONES

SISTEMAS GENERALES

	S. G. DE ESPACIOS LIBRES
	S. G. DE EQUIPAMIENTOS
	SISTEMA GENERAL PREFERENTE
SGC	S. G. DE COMUNICACIONES
vp	VIAS PECUARIAS
cc	CARRETERAS
vv	VIAS VERDES
SGI	S. G. DE INFRAESRUCTURAS
ec	INSTS. Y TRAZADOS ELÉCTRICOS
dp	DEPURADORAS
tr	TRATAMIENTO DE RESIDUOS
aa	ABASTECIMIENTO DE AGUA
gas	ABASTECIMIENTO DE GAS
SGH	S. G. HIDRÁULICO

PROTECCIONES SINGULARES

PROTECCIÓN PUNTUAL: ETNOGRÁFICO, SGM, L.I.C., YACIMIENTO PALEONTOLÓGICO, ARBOL ESTATUARIO

B.I.C.

LÍMITE DE EDIFICACIÓN EN CARRETERAS

USOS GLOBALES

r	RESIDENCIAL		ESPACIOS LIBRES
i	INDUSTRIAL		DOTACIONES:
aes	ACTIVIDADES ECONÓMICAS Y SERVICIOS	adm	ADMINISTRATIVA
		cul	CULTURAL
		dep	DEPORTIVA
		doc	DOCENTE
		rel	RELIGIOSA
		san	SANITARIA

ALINEACIONES

ACTUAL, AMPLIACION, (H) ALTURA

PLANO GUIA:

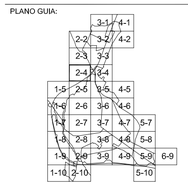

Excelentisimo
Ayuntamiento de Jumilla

P.G.M.O.
Plan General Municipal de Ordenación
de JUMILLA
DOCUMENTO REFUNDIDO DE APROBACIÓN DEFINITIVA

Realizado bajo la supervisión del equipo municipal por:

adhocmsl
C/ Bendamer 1, 3º - 30005 Murcia
Tel 968 274 278 / Fax 968 298 686
info@adhocmsl.com

Por el equipo redactor:
Juan Antonio Sánchez Morales
Arquitecto

Por el Ayuntamiento de Jumilla:
Francisco Abellán Martínez
Alcalde

PLANO DE:

ORDENACIÓN NUCLEOS

DESARROLLO (2-4)

PROYECTO Nº.:	9524.05
ESCALA:	1 = 1.000
FECHA:	Diciembre 2004
DIBUJO Nº.:	

D-2-4

©2004 adhocmsl

Visado:
VISADO Normal
01/03/2005
119042/14231
Colegio Oficial de Arquitectos de Murcia FTFJ
Visado Telemático
Autores: JUAN ANTONIO SANCHEZ MORALES
El Colegio garantiza la firma digital de los autores

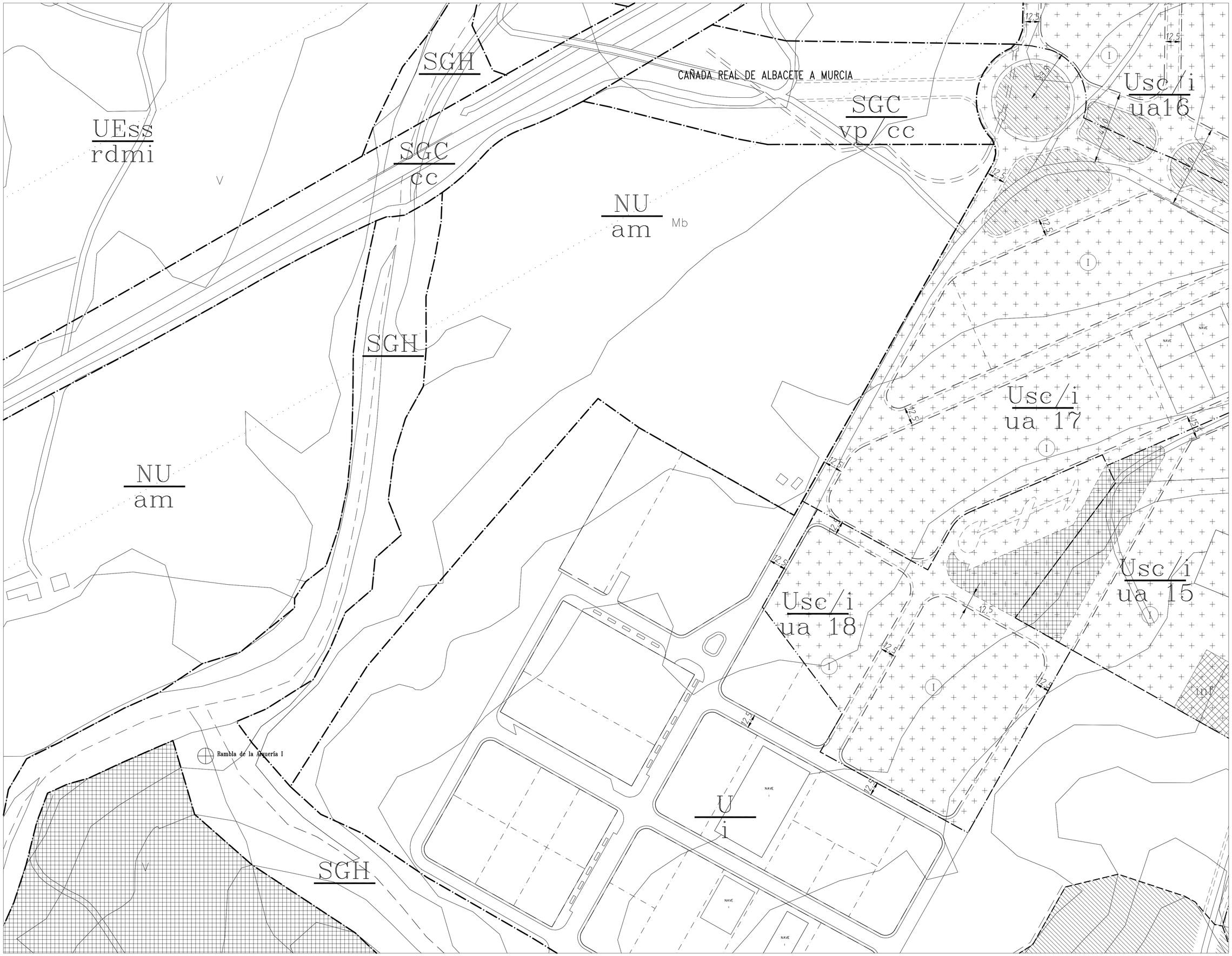

LEYENDA:

CLASIFICACION DEL SUELO

- DELIMITACION DE CLASES
- DELIMITACION DE CATEGORIAS
- U URBANO
- I,II,.... ZONAS EN CONSOLIDADO
- sc SIN CONSOLIDAR
- Lua UNIDAD DE ACTUACION
- nr NUCLEO RURAL
- UE URBANIZABLE
- or PLANEAMIENTO INCORPORADO
- s SECTORIZADO
- rda RESIDENCIAL DENSIDAD ALTA
- rdb RESIDENCIAL DENSIDAD BAJA
- i INDUSTRIAL
- aes ACTS. ECONOMS. Y SERVICIOS
- ss SIN SECTORIZAR
- rdb RESIDENCIAL DENSIDAD BAJA
- rdmi RESIDENCIAL DENSIDAD MÍNIMA
- NU NO URBANIZABLE

PROTECCION ESPECIFICA:

- lic LUGAR DE INTERÉS COMUNITARIO
- pr PARQUE REGIONAL
- fs FAUNA SILVESTRE

PROTECCION PLANEAMIENTO:

- am AMBIENTAL
- rc RESERVA COMUNICACIONES

SISTEMAS GENERALES

- S. G. DE ESPACIOS LIBRES
- S. G. DE EQUIPAMIENTOS
- SISTEMA GENERAL PREFERENTE
- SGC S. G. DE COMUNICACIONES
- vp VIAS PECUARIAS
- cc CARRETERAS
- vv VIAS VERDES
- SGI S. G. DE INFRAESRUCTURAS
- ec INSTS. Y TRAZADOS ELÉCTRICOS
- dp DEPURADORAS
- tr TRATAMIENTO DE RESIDUOS
- aa ABASTECIMIENTO DE AGUA
- gas ABASTECIMIENTO DE GAS
- SGH S. G. HIDRÁULICO

PROTECCIONES SINGULARES

PROTECCIÓN PUNTUAL: ETNOGRÁFICO, SGM, B.I.C., YACIMIENTO, AERONÁUTICO, HISTÓRICO

- B.I.C.
- LÍMITE DE EDIFICACIÓN EN CARRETERAS

USOS GLOBALES

- r RESIDENCIAL
- i INDUSTRIAL
- aes ACTIVIDADES ECONÓMICAS Y SERVICIOS
- ESPACIOS LIBRES
- DOTACIONES:
  - adm ADMINISTRATIVA
  - cul CULTURAL
  - dep DEPORTIVA
  - doc DOCENTE
  - rel RELIGIOSA
  - san SANITARIA

ALINEACIONES

ACTUAL, AMPLIACION, ALTURA

PLANO GUIA:

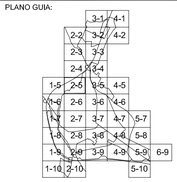

Excelentisimo
Ayuntamiento de Jumilla

P.G.M.O.
Plan General Municipal de Ordenación
de JUMILLA
DOCUMENTO REFUNDIDO DE APROBACIÓN DEFINITIVA

Realizado bajo la supervisión del equipo municipal por:
adhocmsl
C/ Bendarne 1, 3º - 30005 Murcia
Tel 968 274 278 / Fax 968 298 686
info@adhocmsl.com

Por el equipo redactor:
Juan Antonio Sánchez Morales
Arquitecto

Por el Ayuntamiento de Jumilla:
Francisco Abellán Martínez
Alcalde

PLANO DE:

ORDENACIÓN NUCLEOS

DESARROLLO (2-5)

PROYECTO Nº.:	9524.05
ESCALA:	1 = 1.000
FECHA:	Diciembre 2004
DIBUJO Nº.:	

D-2-5

©2004 adhocmsl

Visado
VISADO Normal 01/03/2005 119042/14231
Visado Telemático
Colegio Oficial de Arquitectos de Murcia FTFJ
Autores: JUAN ANTONIO SANCHEZ MORALES
El Colegio garantiza la firma digital de los autores

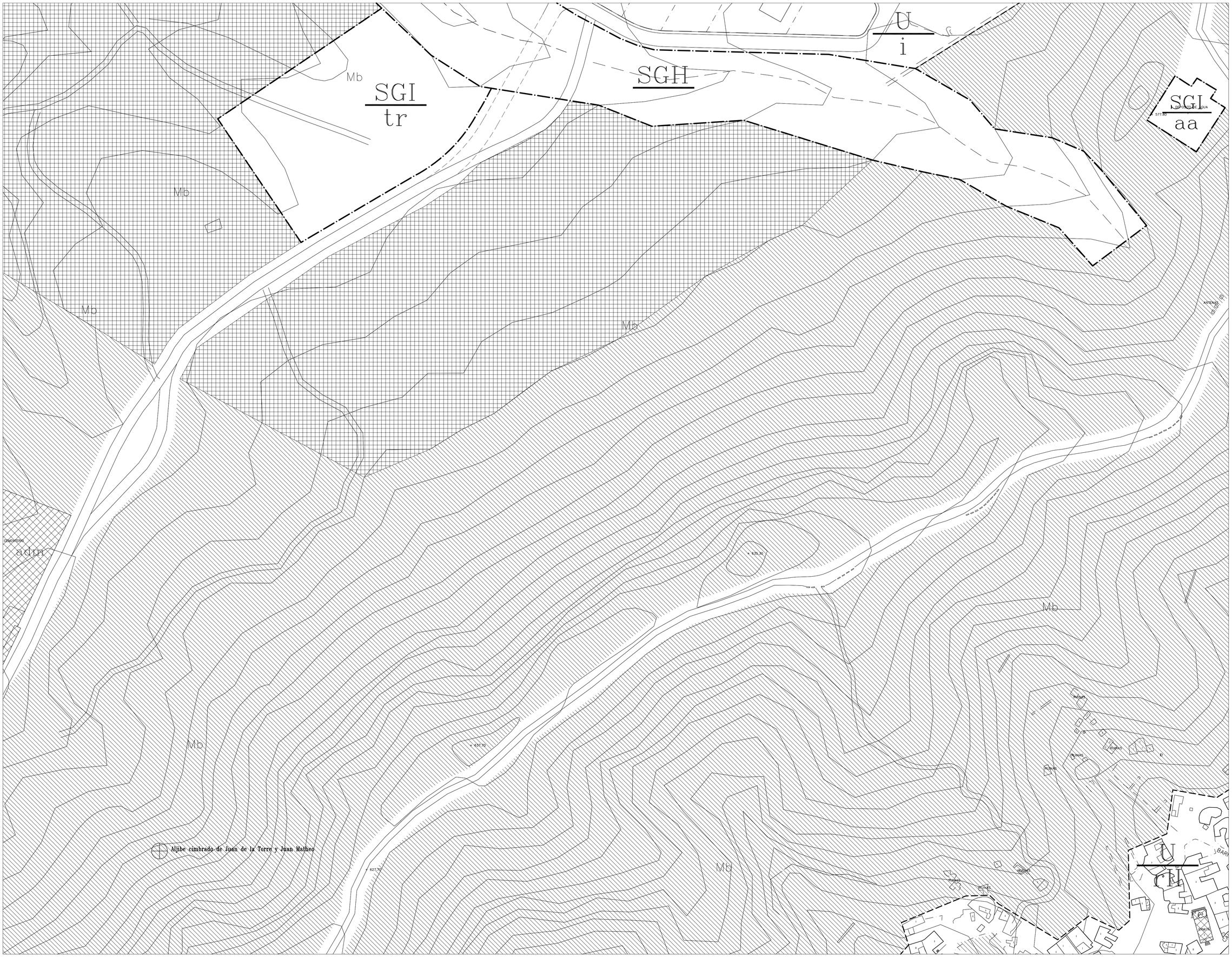

LEYENDA:

CLASIFICACION DEL SUELO

- DELIMITACION DE CLASES
- DELIMITACION DE CATEGORIAS
- U URBANO
- I,II,.... ZONAS EN CONSOLIDADO
- sc SIN CONSOLIDAR
- Lua UNIDAD DE ACTUACION
- nr NUCLEO RURAL
- UE URBANIZABLE
- or PLANEAMIENTO INCORPORADO
- s SECTORIZADO
- rda RESIDENCIAL DENSIDAD ALTA
- rdb RESIDENCIAL DENSIDAD BAJA
- i INDUSTRIAL
- aes ACTS. ECONOMS. Y SERVICIOS
- ss SIN SECTORIZAR
- rdb RESIDENCIAL DENSIDAD BAJA
- rdmi RESIDENCIAL DENSIDAD MÍNIMA
- NU NO URBANIZABLE

PROTECCION ESPECIFICA:

- lic LUGAR DE INTERÉS COMUNITARIO
- pr PARQUE REGIONAL
- fs FAUNA SILVESTRE

PROTECCION PLANEAMIENTO:

- am AMBIENTAL
- rc RESERVA COMUNICACIONES

SISTEMAS GENERALES

- S. G. DE ESPACIOS LIBRES
- S. G. DE EQUIPAMIENTOS
- SISTEMA GENERAL PREFERENTE
- SGC S. G. DE COMUNICACIONES
- vp VIAS PECUARIAS
- cc CARRETERAS
- vv VIAS VERDES
- SGI S. G. DE INFRAESRUCTURAS
- ec INSTS. Y TRAZADOS ELÉCTRICOS
- dp DEPURADORAS
- tr TRATAMIENTO DE RESIDUOS
- aa ABASTECIMIENTO DE AGUA
- gas ABASTECIMIENTO DE GAS
- SGH S. G. HIDRÁULICO

PROTECCIONES SINGULARES

PROTECCIÓN PUNTUAL: ETNOGRÁFICO, SGM, L.I.C., YACIMIENTO, LÍTICA, HISTÓRICO

- B.I.C.
- LÍMITE DE EDIFICACIÓN EN CARRETERAS

USOS GLOBALES

- r RESIDENCIAL
- i INDUSTRIAL
- aes ACTIVIDADES ECONÓMICAS Y SERVICIOS
- ESPACIOS LIBRES
- DOTACIONES:
  - adm ADMINISTRATIVA
  - cul CULTURAL
  - dep DEPORTIVA
  - doc DOCENTE
  - rel RELIGIOSA
  - san SANITARIA

ALINEACIONES

ACTUAL — AMPLIACION — ⓐ ALTURA

PLANO GUIA:

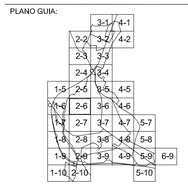

Excelentisimo
Ayuntamiento de Jumilla

P.G.M.O.
Plan General Municipal de Ordenación
de JUMILLA
DOCUMENTO REFUNDIDO DE APROBACIÓN DEFINITIVA

Realizado bajo la supervisión del equipo municipal por:
adhocmsl
C/ Bendamer 1, 3º - 30005 Murcia
Tel 968 274 278 / Fax 968 298 686
info@adhocmsl.com

Por el equipo redactor:
Juan Antonio Sánchez Morales
Arquitecto

Por el Ayuntamiento de Jumilla:
Francisco Abellán Martínez
Alcalde

PLANO DE:

ORDENACIÓN NUCLEOS

DESARROLLO (2-6)

PROYECTO Nº.:	9524.05
ESCALA:	1 = 1.000
FECHA:	Diciembre 2004
DIBUJO Nº.:	

D-2-6

©2004 adhocmsl

Visado
VISADO Normal 01/03/2005 119042/14231
Visado Telemático
Colegio Oficial de Arquitectos de Murcia FTFJ
Autores: JUAN ANTONIO SANCHEZ MORALES
El Colegio garantiza la firma digital de los autores

Fortaleza del Cerro del Castillo
CONJUNTO HISTÓRICO ARTÍSTICO
Reloj de sol de la torre de la iglesia de Santiago
Ua 11
S.G. Equipamientos
ENTORNO DE PROTECCION B.I.C.
CALLE DE SAN FRANCISCO
CALLE DE LA AMARGURA
CALLE DE LAS CASTILLAS
CALLE DEL CALVARIO
CALLE DE SAGASTA
CALLE DE LA PEÑA
CALLE MIGUEL TRIGUEROS
CALLE DE SANTIAGO
PLAZA DE ARRIBA
CALLE DE CAVALEROS
C/ AURORA CUTILLAS
CALLE DEL CONVENTO
RAMBLETA DEL CONVENTO
CALLE DE LOS PASOS ALTOS
CALLE DIEGO ABELLAN
CALLE LORENZO TOMAS
CALLE DE LA MAGDALENA
CALLE DE LA SOLEDAD
C/ UVA MONASTREL
CALLE JUAN TEROL
CALLE DE LA GRACIA
CALLE DE LA CRUCES
CALLE DEL CAPITAN
CALLE DEL CARMEN
CALLE DEL CAJAL
CALLE DEL ROQUE
CALLE DEL DIONISIO GUARDIOLA
CALLE DEL CURA
CALLE DE LOS PASOS
CALLE DEL SALVADOR
CALLE DEL MARCHANTE
CALLE DEL ALBANO MARTINEZ
CALLE DEL RAMON TORNERO
CALLE DEL ESTEBAN PEREZ
CALLE DEL CAPUCHO
CALLE DEL RIO
CALLE DEL CUBOS
CALLE DEL TOMAS
CALLE DEL PUNTERO
CALLE DEL GUARDIOLA
CALLE DEL MARTIN
CALLE DEL MARTINEZ
CALLE DEL MARTINEZ
CALLE DEL MARTINEZ

Casa solariega de Doña Sandalia
Pino canario del Jardín de la Glorieta 1
CONJUNTO HISTÓRICO ARTÍSTICO
PLAZA DE LA CONSTITUCIÓN
PLAZA DE JOSÉ Mª ABREU
PLAZA DEL REY D. PEDRO
Pino del Jardín del Rey Don Pedro 1
Pino del Jardín del Rey Don Pedro 2
Almez del Jardín del Rey Don Pedro
PLAZA DE QUZMAN ORTUÑO
Santo Costado
La Marquina (C/ Sor Francisca)
Pino de la Enológica
Las Liendres
El Pedregal
CALLE CANOVAS DEL CASTILLO
AVENIDA DE LEVANTE
AVENIDA DE LOS REYES CATOLICOS
CALLE DE AMERICA
CALLE DE FILIPINAS
CALLE SANTO COSTADO
CALLE EMIGRANTE J. PER
CALLE RAFAEL LOZ
CALLE FELIPE
CALLE DE FEDERICO GARCIA LORCA
CALLE DOCTOR FLEMING
C/ MONTESINOS
CALLE DE SAN ANTON
CALLE DE SAAVEDRA
CALLE DE JIMENEZ PEDRO
CALLE DE LA SEÑORA DE LA FUENSANTA
CALLE DE NUESTRA SEÑORA DE LA MEDINA
CALLE VICENTE ALEIXANDRE
AVDA DE LA LIBERTAD
C/ INGENIERO DE LA CIERVA
PASEO DEL POETA LOCAL DON LORENZO DE QUARQUIA
CALLE FORMACION AGRARIA
CALLE ASUNCION
CALLE SAN ANTON
CALLE DE LAS HERMANITAS
CALLE DE LOS FUEROS
CALLE DE LA CRUZ
CALLE DE SAN ESTEBAN
CALLE DE SAN ISAAC PERAL
CALLE DE SAN FADRIQUE
CALLE DE SAN JUAN DE DIOS
CALLE DE SAN ANTON
CALLE DE SAN VICENTE TOMAS
CALLE DE SAN JUAN DE DIOS
CALLE DE SAN ANTON
CALLE DE SAN ISAAC PERAL
CALLE DE SAN FADRIQUE
CALLE DE SAN JUAN DE DIOS
CALLE DE SAN ANTON
CALLE DE SAN VICENTE TOMAS

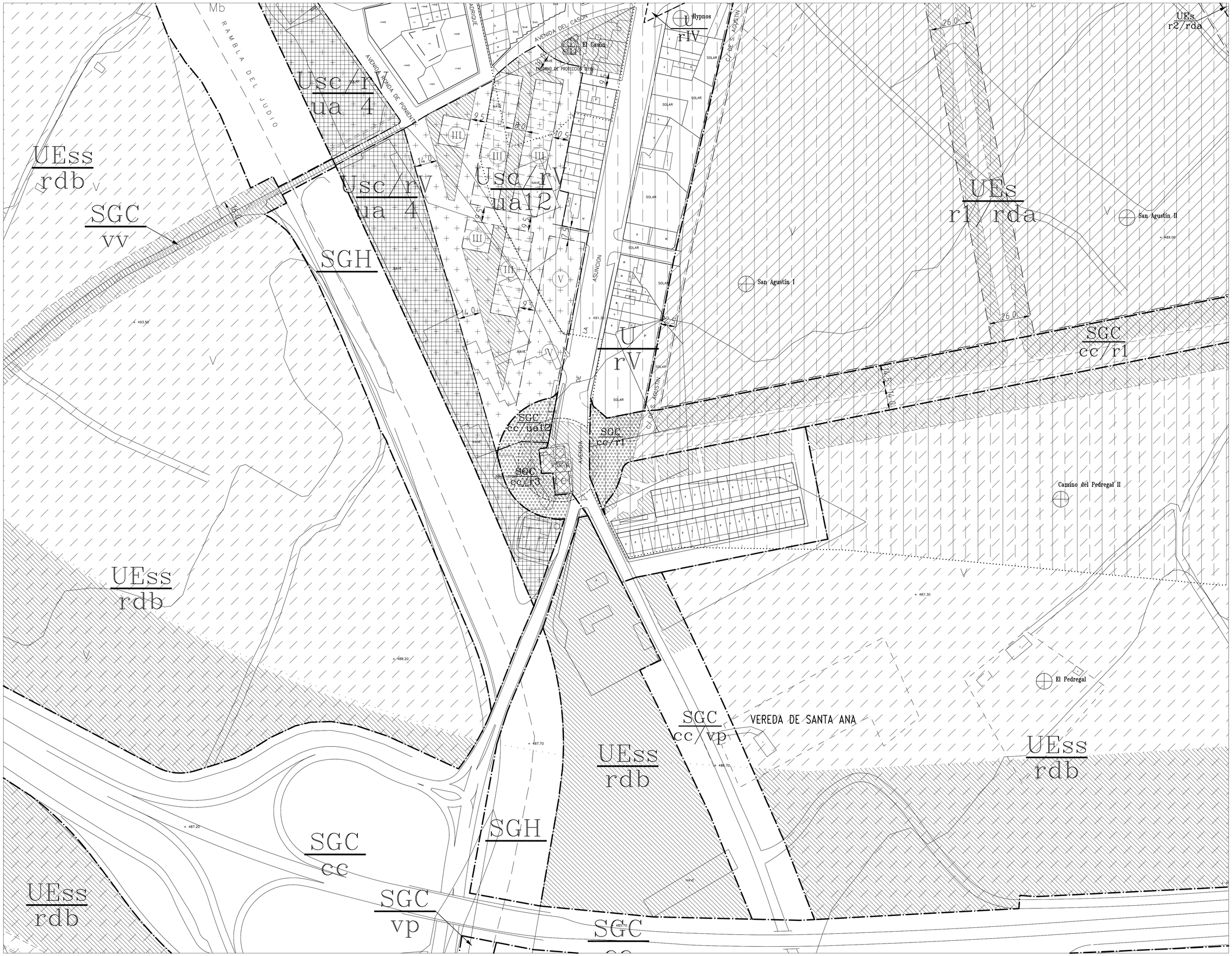

LEYENDA:

CLASIFICACION DEL SUELO

- DELIMITACION DE CLASES
- DELIMITACION DE CATEGORIAS

U	URBANO
I,II....	ZONAS EN CONSOLIDADO
sc	SIN CONSOLIDAR
Lua	UNIDAD DE ACTUACION
nr	NUCLEO RURAL
UE	URBANIZABLE
or	PLANEAMIENTO INCORPORADO
s	SECTORIZADO
rda	RESIDENCIAL DENSIDAD ALTA
rdb	RESIDENCIAL DENSIDAD BAJA
i	INDUSTRIAL
aes	ACTS. ECONOMS. Y SERVICIOS
ss	SIN SECTORIZAR
rdb	RESIDENCIAL DENSIDAD BAJA
rdmi	RESIDENCIAL DENSIDAD MÍNIMA
NU	NO URBANIZABLE
	PROTECCION ESPECIFICA:
lic	LUGAR DE INTERÉS COMUNITARIO
pr	PARQUE REGIONAL
fs	FAUNA SILVESTRE
	PROTECCION PLANEAMIENTO:
am	AMBIENTAL
rc	RESERVA COMUNICACIONES

SISTEMAS GENERALES

	S. G. DE ESPACIOS LIBRES
	S. G. DE EQUIPAMIENTOS
	SISTEMA GENERAL PREFERENTE
SGC	S. G. DE COMUNICACIONES
vp	VIAS PECUARIAS
cc	CARRETERAS
vv	VIAS VERDES
SGI	S. G. DE INFRAESRUCTURAS
ec	INSTS. Y TRAZADOS ELÉCTRICOS
dp	DEPURADORAS
tr	TRATAMIENTO DE RESIDUOS
aa	ABASTECIMIENTO DE AGUA
gas	ABASTECIMIENTO DE GAS
SGH	S. G. HIDRÁULICO

PROTECCIONES SINGULARES

PROTECCIÓN PUNTUAL: ETNOGRÁFICO, SGM, L.I.C., YACIMIENTO, LAGUNA, ESTRATÉGICO

B.I.C.

LÍMITE DE EDIFICACIÓN EN CARRETERAS

USOS GLOBALES

r	RESIDENCIAL		ESPACIOS LIBRES
i	INDUSTRIAL		DOTACIONES:
aes	ACTIVIDADES ECONÓMICAS Y SERVICIOS	adm	ADMINISTRATIVA
		cul	CULTURAL
		dep	DEPORTIVA
		doc	DOCENTE
		rel	RELIGIOSA
		san	SANITARIA

ALINEACIONES

ACTUAL — AMPLIACION — (n) ALTURA

PLANO GUIA:

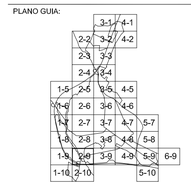

Excelentisimo
Ayuntamiento de Jumilla

P.G.M.O.
Plan General Municipal de Ordenación
de JUMILLA
DOCUMENTO REFUNDIDO DE APROBACIÓN DEFINITIVA

Realizado bajo la supervisión del equipo municipal por:

adhocmsl
C/ Bendame 1, 3º - 30005 Murcia
Tel 968 274 278 / Fax 968 298 686
info@adhocmsl.com

Por el equipo redactor:
Juan Antonio Sánchez Morales
Arquitecto

Por el Ayuntamiento de Jumilla:
Francisco Abellán Martínez
Alcalde

PLANO DE:

ORDENACIÓN NUCLEOS

DESARROLLO (2-9)

PROYECTO Nº.:	9524.05
ESCALA:	1 = 1.000
FECHA:	Diciembre 2004
DIBUJO Nº.:	

D-2-9

©2004 adhocmsl

Visado:
VISADO Normal 01/03/2005 119042/14231
Colegio Oficial de Arquitectos de Murcia FTFJ
Visado Telemático
Autores: JUAN ANTONIO SANCHEZ MORALES
El Colegio garantiza la firma digital de los autores

LEYENDA:

CLASIFICACION DEL SUELO

- DELIMITACION DE CLASES
- DELIMITACION DE CATEGORIAS
- U — URBANO
- I,II,... — ZONAS EN CONSOLIDADO
- sc — SIN CONSOLIDAR
- Lua — UNIDAD DE ACTUACION
- nr — NUCLEO RURAL
- UE — URBANIZABLE
- or — PLANEAMIENTO INCORPORADO
- s — SECTORIZADO
- rda — RESIDENCIAL DENSIDAD ALTA
- rdb — RESIDENCIAL DENSIDAD BAJA
- i — INDUSTRIAL
- aes — ACTS. ECONOMS. Y SERVICIOS
- ss — SIN SECTORIZAR
- rdb — RESIDENCIAL DENSIDAD BAJA
- rdmi — RESIDENCIAL DENSIDAD MÍNIMA
- NU — NO URBANIZABLE
- PROTECCION ESPECIFICA:
- lic — LUGAR DE INTERÉS COMUNITARIO
- pr — PARQUE REGIONAL
- fs — FAUNA SILVESTRE
- PROTECCION PLANEAMIENTO:
- am — AMBIENTAL
- rc — RESERVA COMUNICACIONES

SISTEMAS GENERALES

- S. G. DE ESPACIOS LIBRES
- S. G. DE EQUIPAMIENTOS
- SISTEMA GENERAL PREFERENTE
- SGC — S. G. DE COMUNICACIONES
- vp — VIAS PECUARIAS
- cc — CARRETERAS
- vv — VIAS VERDES
- SGI — S. G. DE INFRAESRUCTURAS
- ec — INSTS. Y TRAZADOS ELÉCTRICOS
- dp — DEPURADORAS
- tr — TRATAMIENTO DE RESIDUOS
- aa — ABASTECIMIENTO DE AGUA
- gas — ABASTECIMIENTO DE GAS
- SGH — S. G. HIDRÁULICO

PROTECCIONES SINGULARES

PROTECCIÓN PUNTUAL: ETNOGRÁFICO, SGM, B.I.C., YACIMIENTO, ARBOL, ELEMENTO ARQUEOLÓGICO

- B.I.C.
- LÍMITE DE EDIFICACIÓN EN CARRETERAS

USOS GLOBALES

- r — RESIDENCIAL
- i — INDUSTRIAL
- aes — ACTIVIDADES ECONÓMICAS Y SERVICIOS
- ESPACIOS LIBRES
- DOTACIONES:
  - adm — ADMINISTRATIVA
  - cul — CULTURAL
  - dep — DEPORTIVA
  - doc — DOCENTE
  - rel — RELIGIOSA
  - san — SANITARIA

ALINEACIONES

- ACTUAL
- AMPLIACION
- ALTURA

PLANO GUIA:

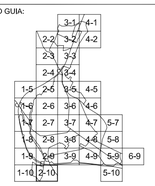

Excelentisimo
Ayuntamiento de Jumilla

P.G.M.O.
Plan General Municipal de Ordenación
de JUMILLA
DOCUMENTO REFUNDIDO DE APROBACIÓN DEFINITIVA

Realizado bajo la supervisión del equipo municipal por:

adhocmsl
C/ Bendame 1, 3º - 30005 Murcia
Tel 968 274 278 / Fax 968 298 686
info@adhocmsl.com

Por el equipo redactor:
Juan Antonio Sánchez Morales
Arquitecto

Por el Ayuntamiento de Jumilla:
Francisco Abellán Martínez
Alcalde

PLANO DE:

ORDENACIÓN NUCLEOS

DESARROLLO (2-10)

PROYECTO Nº.:	9524.05
ESCALA:	1 = 1.000
FECHA:	Diciembre 2004
DIBUJO Nº.:	

D-2-10

© 2004 adhocmsl

Visado
VISADO Normal
01/03/2005
119042/14231
Colegio Oficial de Arquitectos de Murcia FTFJ
Visado Telemático
Autores: JUAN ANTONIO SANCHEZ MORALES

El Colegio garantiza la firma digital de los autores

LEYENDA:

CLASIFICACION DEL SUELO

- DELIMITACION DE CLASES
- DELIMITACION DE CATEGORIAS
- U — URBANO
- I,II,... — ZONAS EN CONSOLIDADO
- sc — SIN CONSOLIDAR
- Lua — UNIDAD DE ACTUACION
- nr — NUCLEO RURAL
- UE — URBANIZABLE
- or — PLANEAMIENTO INCORPORADO
- s — SECTORIZADO
- rda — RESIDENCIAL DENSIDAD ALTA
- rdb — RESIDENCIAL DENSIDAD BAJA
- i — INDUSTRIAL
- aes — ACTS. ECONOMS. Y SERVICIOS
- ss — SIN SECTORIZAR
- rdb — RESIDENCIAL DENSIDAD BAJA
- rdmi — RESIDENCIAL DENSIDAD MÍNIMA
- NU — NO URBANIZABLE

PROTECCION ESPECIFICA:

- lic — LUGAR DE INTERÉS COMUNITARIO
- pr — PARQUE REGIONAL
- fs — FAUNA SILVESTRE

PROTECCION PLANEAMIENTO:

- am — AMBIENTAL
- rc — RESERVA COMUNICACIONES

SISTEMAS GENERALES

- S. G. DE ESPACIOS LIBRES
- S. G. DE EQUIPAMIENTOS
- SISTEMA GENERAL PREFERENTE
- SGC — S. G. DE COMUNICACIONES
- vp — VIAS PECUARIAS
- cc — CARRETERAS
- vv — VIAS VERDES
- SGI — S. G. DE INFRAESRUCTURAS
- ec — INSTS. Y TRAZADOS ELÉCTRICOS
- dp — DEPURADORAS
- tr — TRATAMIENTO DE RESIDUOS
- aa — ABASTECIMIENTO DE AGUA
- gas — ABASTECIMIENTO DE GAS
- SGH — S. G. HIDRÁULICO

PROTECCIONES SINGULARES

PROTECCIÓN PUNTUAL: ETNOGRÁFICO, SGM, B.I.C., YACIMIENTO, ARBOL, EDIFICIO

- B.I.C.
- LÍMITE DE EDIFICACIÓN EN CARRETERAS

USOS GLOBALES

- r — RESIDENCIAL
- i — INDUSTRIAL
- aes — ACTIVIDADES ECONÓMICAS Y SERVICIOS
- ESPACIOS LIBRES
- DOTACIONES:
  - adm — ADMINISTRATIVA
  - cul — CULTURAL
  - dep — DEPORTIVA
  - doc — DOCENTE
  - rel — RELIGIOSA
  - san — SANITARIA

ALINEACIONES

- ACTUAL
- AMPLIACION
- ALTURA

PLANO GUIA:

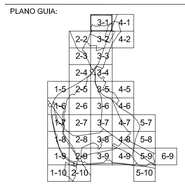

Excelentisimo
Ayuntamiento de Jumilla

P.G.M.O.

Plan General Municipal de Ordenación

de JUMILLA

DOCUMENTO REFUNDIDO DE APROBACION DEFINITIVA

Realizado bajo la supervisión del equipo municipal por:

adhocmsl
C/ Bendame 1, 3º - 30005 Murcia
Tel 968 274 278 / Fax 968 298 686
info@adhocmsl.com

Por el equipo redactor:
Juan Antonio Sánchez Morales
Arquitecto

Por el Ayuntamiento de Jumilla:
Francisco Abellán Martínez
Alcalde

PLANO DE:

ORDENACIÓN NUCLEOS

DESARROLLO (3-1)

PROYECTO Nº.:	9524.05
ESCALA:	1 = 1.000
FECHA:	Diciembre 2004
DIBUJO Nº.:	

D-3-1

©2004 adhocmsl

HOJA 16 DE 35

Visado:
VISADO
Normal
01/03/2005
119042/14231
Colegio Oficial de Arquitectos de Murcia FTFJ
Visado Telemático
Autores: JUAN ANTONIO SANCHEZ MORALES

El Colegio garantiza la firma digital de los autores

LEYENDA:

CLASIFICACION DEL SUELO

- DELIMITACION DE CLASES
- DELIMITACION DE CATEGORIAS
- U URBANO
- I,II,... ZONAS EN CONSOLIDADO
- sc SIN CONSOLIDAR
- Lua UNIDAD DE ACTUACION
- nr NUCLEO RURAL
- UE URBANIZABLE
- or PLANEAMIENTO INCORPORADO
- s SECTORIZADO
- rda RESIDENCIAL DENSIDAD ALTA
- rdb RESIDENCIAL DENSIDAD BAJA
- i INDUSTRIAL
- aes ACTS. ECONOMS. Y SERVICIOS
- ss SIN SECTORIZAR
- rdb RESIDENCIAL DENSIDAD BAJA
- rdmi RESIDENCIAL DENSIDAD MÍNIMA
- NU NO URBANIZABLE
- PROTECCION ESPECIFICA:
- lic LUGAR DE INTERÉS COMUNITARIO
- pr PARQUE REGIONAL
- fs FAUNA SILVESTRE
- PROTECCION PLANEAMIENTO:
- am AMBIENTAL
- rc RESERVA COMUNICACIONES

SISTEMAS GENERALES

- S. G. DE ESPACIOS LIBRES
- S. G. DE EQUIPAMIENTOS
- SISTEMA GENERAL PREFERENTE
- SGC S. G. DE COMUNICACIONES
- vp VIAS PECUARIAS
- cc CARRETERAS
- vv VIAS VERDES
- SGI S. G. DE INFRAESRUCTURAS
- ec INSTS. Y TRAZADOS ELÉCTRICOS
- dp DEPURADORAS
- tr TRATAMIENTO DE RESIDUOS
- aa ABASTECIMIENTO DE AGUA
- gas ABASTECIMIENTO DE GAS
- SGH S. G. HIDRÁULICO

PROTECCIONES SINGULARES

PROTECCIÓN PUNTUAL: ETNOGRÁFICO, SGHA, B.I.C., YACIMIENTO, ARBOL, ESTRATEGICO

- B.I.C.
- LÍMITE DE EDIFICACIÓN EN CARRETERAS

USOS GLOBALES

- r RESIDENCIAL
- i INDUSTRIAL
- aes ACTIVIDADES ECONÓMICAS Y SERVICIOS
- ESPACIOS LIBRES
- DOTACIONES:
  - adm ADMINISTRATIVA
  - cul CULTURAL
  - dep DEPORTIVA
  - doc DOCENTE
  - rel RELIGIOSA
  - san SANITARIA

ALINEACIONES

ACTUAL, AMPLIACION, ALTURA

PLANO GUIA:

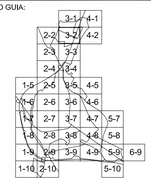

Excelentísimo
Ayuntamiento de Jumilla

P.G.M.O.
Plan General Municipal de Ordenación
de JUMILLA
DOCUMENTO REFUNDIDO DE APROBACIÓN DEFINITIVA

Realizado bajo la supervisión del equipo municipal por:
adhocmsl
C/ Bendame 1, 3º - 30005 Murcia
Tel 968 274 278 / Fax 968 298 686
info@adhocmsl.com
Por el equipo redactor:
Juan Antonio Sánchez Morales
Arquitecto

Por el Ayuntamiento de Jumilla:
Francisco Abellán Martínez
Alcalde

PLANO DE:

ORDENACIÓN NUCLEOS

DESARROLLO (3-2)

PROYECTO Nº.:	9524.05
ESCALA:	1 = 1.000
FECHA:	Diciembre 2004
DIBUJO Nº.:	

D-3-2

©2004 adhocmsl
HOJA 17 DE 35

Visado
VISADO
Normal
01/03/2005
119042/14231
Colegio Oficial de Arquitectos de Murcia FTFJ
Visado Telemático
Autores: JUAN ANTONIO SANCHEZ MORALES
El Colegio garantiza la firma digital de los autores

LEYENDA:

CLASIFICACION DEL SUELO

- DELIMITACION DE CLASES
- DELIMITACION DE CATEGORIAS
- U URBANO
- I,II,.... ZONAS EN CONSOLIDADO
- sc SIN CONSOLIDAR
- Lua UNIDAD DE ACTUACION
- nr NUCLEO RURAL
- UE URBANIZABLE
- or PLANEAMIENTO INCORPORADO
- s SECTORIZADO
- rda RESIDENCIAL DENSIDAD ALTA
- rdb RESIDENCIAL DENSIDAD BAJA
- i INDUSTRIAL
- aes ACTS. ECONOMS. Y SERVICIOS
- ss SIN SECTORIZAR
- rdb RESIDENCIAL DENSIDAD BAJA
- rdmi RESIDENCIAL DENSIDAD MÍNIMA
- NU NO URBANIZABLE
- PROTECCION ESPECIFICA:
- lic LUGAR DE INTERÉS COMUNITARIO
- pr PARQUE REGIONAL
- fs FAUNA SILVESTRE
- PROTECCION PLANEAMIENTO:
- am AMBIENTAL
- rc RESERVA COMUNICACIONES

SISTEMAS GENERALES

- S. G. DE ESPACIOS LIBRES
- S. G. DE EQUIPAMIENTOS
- SISTEMA GENERAL PREFERENTE
- SGC S. G. DE COMUNICACIONES
- vp VIAS PECUARIAS
- cc CARRETERAS
- vv VIAS VERDES
- SGI S. G. DE INFRAESRUCTURAS
- ec INSTS. Y TRAZADOS ELÉCTRICOS
- dp DEPURADORAS
- tr TRATAMIENTO DE RESIDUOS
- aa ABASTECIMIENTO DE AGUA
- gas ABASTECIMIENTO DE GAS
- SGH S. G. HIDRÁULICO

PROTECCIONES SINGULARES

PROTECCIÓN PUNTUAL: ETNOGRÁFICO, SIGNA, B.I.C., YACIMIENTO, ARBOL, ESTRATEGICO

- B.I.C.
- LÍMITE DE EDIFICACIÓN EN CARRETERAS

USOS GLOBALES

- r RESIDENCIAL
- i INDUSTRIAL
- aes ACTIVIDADES ECONÓMICAS Y SERVICIOS
- ESPACIOS LIBRES
- DOTACIONES:
  - adm ADMINISTRATIVA
  - cul CULTURAL
  - dep DEPORTIVA
  - doc DOCENTE
  - rel RELIGIOSA
  - san SANITARIA

ALINEACIONES

ACTUAL — AMPLIACION — ALTURA

PLANO GUIA:

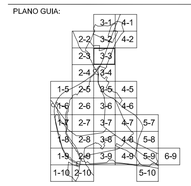

Excelentisimo
Ayuntamiento de Jumilla

P.G.M.O.
Plan General Municipal de Ordenación
de JUMILLA
DOCUMENTO REFUNDIDO DE APROBACIÓN DEFINITIVA

Realizado bajo la supervisión del equipo municipal por:

adhocmsl
C/ Bendame 1, 3º - 30005 Murcia
Telf 968 274 278 / Fax 968 298 686
info@adhocmsl.com

Por el equipo redactor:
Juan Antonio Sánchez Morales
Arquitecto

Por el Ayuntamiento de Jumilla:
Francisco Abellán Martínez
Alcalde

PLANO DE:

ORDENACIÓN NUCLEOS

DESARROLLO (3-3)

PROYECTO Nº.:	9524.05
ESCALA:	1 = 1.000
FECHA:	Diciembre 2004
DIBUJO Nº.:	

D-3-3

©2004 adhocmsl

HOJA 18 DE 35

Visado
VISADO
Normal
01/03/2005
119042/14231
Colegio Oficial de Arquitectos de Murcia
visado telemático
FTFJ
Autores: JUAN ANTONIO SANCHEZ MORALES

El Colegio garantiza la firma digital de los autores

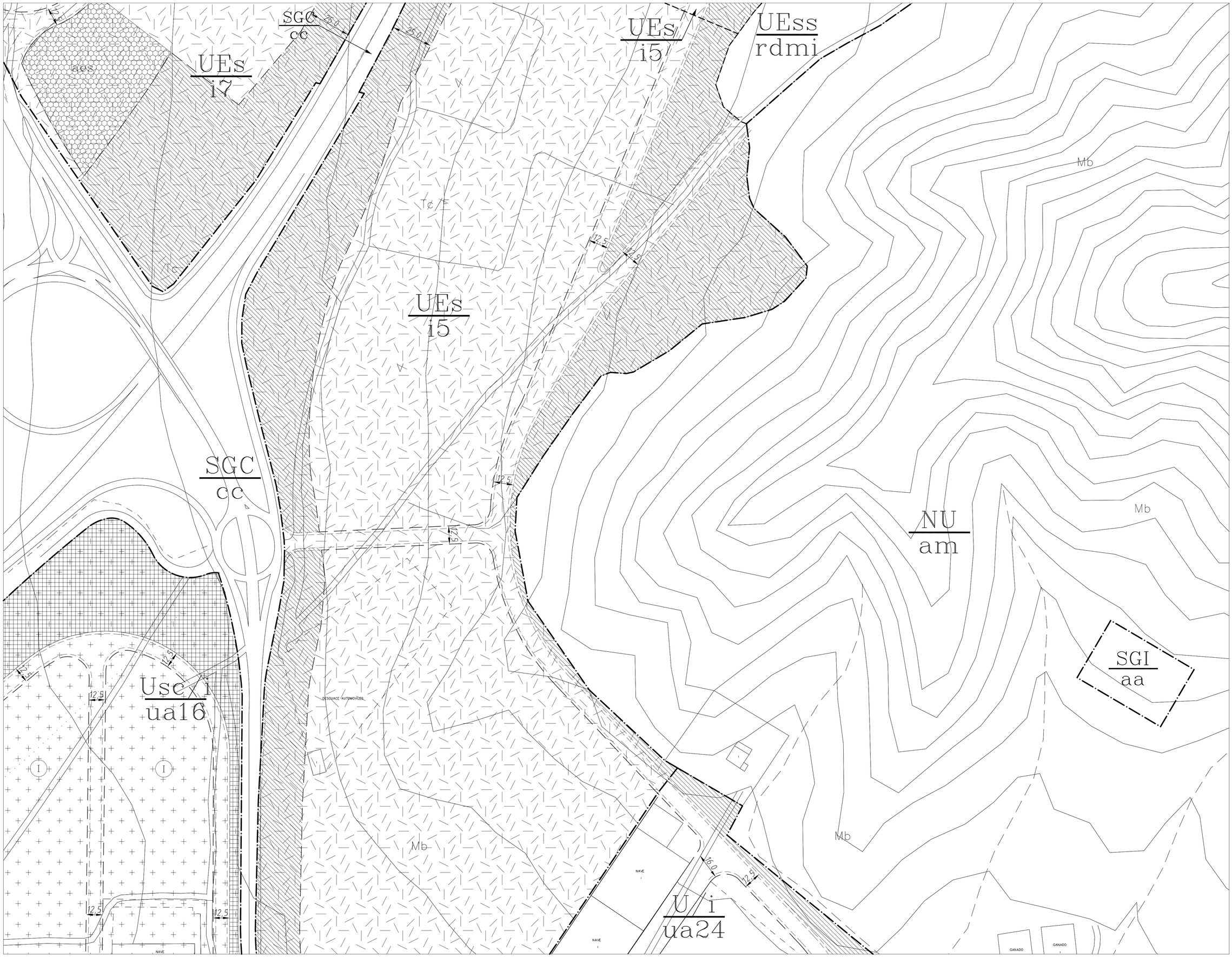

LEYENDA:

CLASIFICACION DEL SUELO

- DELIMITACION DE CLASES
- DELIMITACION DE CATEGORIAS
- U URBANO
- I,II,... ZONAS EN CONSOLIDADO
- sc SIN CONSOLIDAR
- Lua UNIDAD DE ACTUACION
- nr NUCLEO RURAL
- UE URBANIZABLE
- or PLANEAMIENTO INCORPORADO
- s SECTORIZADO
- rda RESIDENCIAL DENSIDAD ALTA
- rdb RESIDENCIAL DENSIDAD BAJA
- i INDUSTRIAL
- aes ACTS. ECONOMS. Y SERVICIOS
- ss SIN SECTORIZAR
- rdb RESIDENCIAL DENSIDAD BAJA
- rdmi RESIDENCIAL DENSIDAD MÍNIMA
- NU NO URBANIZABLE

PROTECCION ESPECIFICA:

- lic LUGAR DE INTERÉS COMUNITARIO
- pr PARQUE REGIONAL
- fs FAUNA SILVESTRE

PROTECCION PLANEAMIENTO:

- am AMBIENTAL
- rc RESERVA COMUNICACIONES

SISTEMAS GENERALES

- S. G. DE ESPACIOS LIBRES
- S. G. DE EQUIPAMIENTOS
- SISTEMA GENERAL PREFERENTE
- SGC S. G. DE COMUNICACIONES
- vp VIAS PECUARIAS
- cc CARRETERAS
- vv VIAS VERDES
- SGI S. G. DE INFRAESRUCTURAS
- ec INSTS. Y TRAZADOS ELÉCTRICOS
- dp DEPURADORAS
- tr TRATAMIENTO DE RESIDUOS
- aa ABASTECIMIENTO DE AGUA
- gas ABASTECIMIENTO DE GAS
- SGH S. G. HIDRÁULICO

PROTECCIONES SINGULARES

PROTECCIÓN PUNTUAL: ETNOGRÁFICO, SGM, B.I.C., YACIMIENTO, ARBOL, ESTRATÉGICO

- B.I.C.
- LÍMITE DE EDIFICACIÓN EN CARRETERAS

USOS GLOBALES

- r RESIDENCIAL
- i INDUSTRIAL
- aes ACTIVIDADES ECONÓMICAS Y SERVICIOS

ESPACIOS LIBRES

DOTACIONES:

- adm ADMINISTRATIVA
- cul CULTURAL
- dep DEPORTIVA
- doc DOCENTE
- rel RELIGIOSA
- san SANITARIA

ALINEACIONES

ACTUAL — AMPLIACION — ALTURA

PLANO GUIA:

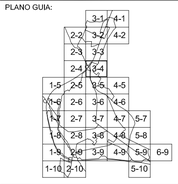

Excelentisimo
Ayuntamiento de Jumilla

P.G.M.O.
Plan General Municipal de Ordenación
de JUMILLA
DOCUMENTO REFUNDIDO DE APROBACIÓN DEFINITIVA

Realizado bajo la supervisión del equipo municipal por:

adhocmsl
C/ Bendame 1, 3º - 30005 Murcia
Tel 968 274 278 / Fax 968 298 686
info@adhocmsl.com

Por el equipo redactor:
Juan Antonio Sánchez Morales
Arquitecto

Por el Ayuntamiento de Jumilla:
Francisco Abellán Martínez
Alcalde

PLANO DE:

ORDENACIÓN NUCLEOS

DESARROLLO (3-4)

PROYECTO Nº.:	9524.05
ESCALA:	1 = 1.000
FECHA:	Diciembre 2004
DIBUJO Nº.:	

D-3-4

©2004 adhocmsl

Visado:
VISADO Normal 01/03/2005 119042/14231
Colegio Oficial de Arquitectos de Murcia FTFJ
Visado Telemático
Autores: JUAN ANTONIO SANCHEZ MORALES
El Colegio garantiza la firma digital de los autores

LEYENDA:

CLASIFICACION DEL SUELO

- DELIMITACION DE CLASES
- DELIMITACION DE CATEGORIAS
- U URBANO
- I,II,.... ZONAS EN CONSOLIDADO
- sc SIN CONSOLIDAR
- Lua UNIDAD DE ACTUACION
- nr NUCLEO RURAL
- UE URBANIZABLE
- or PLANEAMIENTO INCORPORADO
- s SECTORIZADO
- rda RESIDENCIAL DENSIDAD ALTA
- rdb RESIDENCIAL DENSIDAD BAJA
- i INDUSTRIAL
- aes ACTS. ECONOMS. Y SERVICIOS
- ss SIN SECTORIZAR
- rdb RESIDENCIAL DENSIDAD BAJA
- rdmi RESIDENCIAL DENSIDAD MÍNIMA
- NU NO URBANIZABLE

PROTECCION ESPECIFICA:

- lic LUGAR DE INTERÉS COMUNITARIO
- pr PARQUE REGIONAL
- fs FAUNA SILVESTRE

PROTECCION PLANEAMIENTO:

- am AMBIENTAL
- rc RESERVA COMUNICACIONES

SISTEMAS GENERALES

- S. G. DE ESPACIOS LIBRES
- S. G. DE EQUIPAMIENTOS
- SISTEMA GENERAL PREFERENTE
- SGC S. G. DE COMUNICACIONES
- vp VIAS PECUARIAS
- cc CARRETERAS
- vv VIAS VERDES
- SGI S. G. DE INFRAESRUCTURAS
- ec INSTS. Y TRAZADOS ELÉCTRICOS
- dp DEPURADORAS
- tr TRATAMIENTO DE RESIDUOS
- aa ABASTECIMIENTO DE AGUA
- gas ABASTECIMIENTO DE GAS
- SGH S. G. HIDRÁULICO

PROTECCIONES SINGULARES

PROTECCIÓN PUNTUAL: ETNOGRÁFICO, SGM, B.I.C., YACIMIENTO, AEROL. ARQUEOLÓGICO

- B.I.C.
- LÍMITE DE EDIFICACIÓN EN CARRETERAS

USOS GLOBALES

- r RESIDENCIAL
- i INDUSTRIAL
- aes ACTIVIDADES ECONÓMICAS Y SERVICIOS
- ESPACIOS LIBRES
- DOTACIONES:
  - adm ADMINISTRATIVA
  - cul CULTURAL
  - dep DEPORTIVA
  - doc DOCENTE
  - rel RELIGIOSA
  - san SANITARIA

ALINEACIONES

ACTUAL, AMPLIACION, ALTURA

PLANO GUIA:

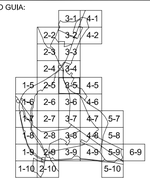

Excelentísimo
Ayuntamiento de Jumilla

P.G.M.O.
Plan General Municipal de Ordenación de JUMILLA

DOCUMENTO REFUNDIDO DE APROBACIÓN DEFINITIVA

Realizado bajo la supervisión del equipo municipal por:

adhocmsl
C/ Serdane 1, 2º - 30005 Murcia
Tel 968 274 278 / Fax 968 298 686
info@adhocmsl.com

Por el equipo redactor:
Juan Antonio Sánchez Morales
Arquitecto

Por el Ayuntamiento de Jumilla:
Francisco Abellán Martínez
Alcalde

PLANO DE:

ORDENACIÓN NUCLEOS

DESARROLLO (3-5)

PROYECTO Nº.:	9524.05
ESCALA:	1 = 1.000
FECHA:	Diciembre 2004
DIBUJO Nº.:	

D-3-5

©2004 adhocmsl

HOJA 20 DE 35

Visado
VISADO Normal
01/03/2005
119042/14231
Colegio Oficial de Arquitectos de Murcia FTFJ
Visado Telemático
Autores: JUAN ANTONIO SANCHEZ MORALES
El Colegio garantiza la firma digital de los autores

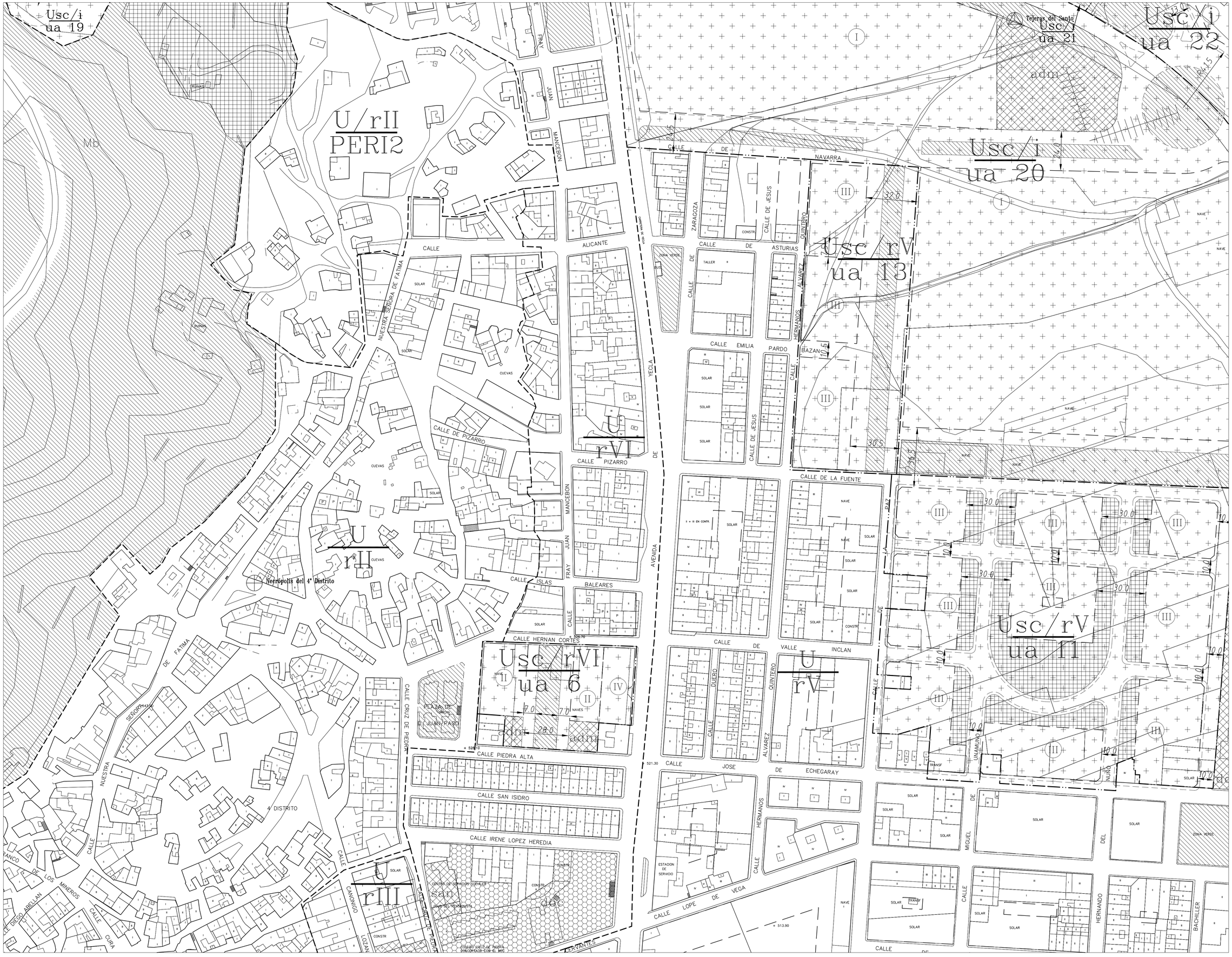
Usc/i
ua 19
U/rII
PERI2
Usc/i
ua 21
Usc/i
ua 22
Usc/i
ua 20
Usc/rV
ua 13
U
rVI
U
rII
U
rV
Usc/rV
ua 11
Usc/rVI
ua 6
U
rIII
Tejeras del Santo
Necropolis del 4º Distrito
CALLE DE NAVARRA
CALLE ZARAGOZA
CALLE DE JESUS
CALLE DE ASTURIAS
CALLE ALVAREZ HERMANOS QUINTERO
CALLE EMILIA
CALLE PARDO GAZAN
CALLE DE LA FUENTE
CALLE ALICANTE
CALLE PIZARRO
CALLE ISLAS BALEARES
CALLE HERNAN CORTES
CALLE PIEDRA ALTA
CALLE SAN ISIDRO
CALLE IRENE LOPEZ HEREDIA
CALLE DE VALLE INCLAN
CALLE JOSE DE ECHEGARAY
CALLE LOPE DE VEGA
AVENIDA DE YECLA
CALLE NUESTRA SEÑORA DE FATIMA
CALLE CRUZ DE PIEDRA
PLAZA DE D. JUAN PAGO
CALLE DE LOS MINEROS
CALLE DIEGO ABELLAN
CALLE CURA
CALLE CANONIGO LOZANO
CALLE MIGUEL DE UNAMUNO
CALLE HERNANDO BACHILLER
CALLE DEL NUÑO
CALLE DE LA PAZ
CALLE DE MANCEBON
CALLE DE JUAN FRAY
CALLE DE CERVANTES
CALLE DE SEÑORES DE FATIMA
CALLE DE NUESTRA
CALLE DE BLANCO
CALLE DE QUINTERO ALVAREZ
CALLE DE HERMANOS
CALLE DE ESTACION DE SERVICIO
CALLE DE TALLER
CALLE DE CONSTR
CALLE DE SOLAR
CALLE DE NAVE
CALLE DE CUEVAS
CALLE DE ZONA VERDE
CALLE DE TRANSF
CALLE DE ESTACION DE SERVICIO
CALLE DE CENTRO DE SERVICIOS SOCIALES
CALLE DE COLEGIO CRUZ DE PIEDRA CONCERTADO CON EL MEC
CALLE DE 4 DISTRITO
CALLE DE adm
CALLE DE rel
CALLE DE doc
CALLE DE san
CALLE DE cul
CALLE DE dep
CALLE DE aes
CALLE DE ss
CALLE DE rda
CALLE DE rdb
CALLE DE rdmi
CALLE DE lic
CALLE DE pr
CALLE DE fs
CALLE DE vp
CALLE DE cc
CALLE DE vv
CALLE DE SGI
CALLE DE ec
CALLE DE dp
CALLE DE tr
CALLE DE aa
CALLE DE gas
CALLE DE SGH
CALLE DE ua
CALLE DE nr
CALLE DE UE
CALLE DE or
CALLE DE s
CALLE DE i
CALLE DE NU
CALLE DE rc
CALLE DE am
CALLE DE pr
CALLE DE fs
CALLE DE SGC

LEYENDA:

CLASIFICACION DEL SUELO

	DELIMITACION DE CLASES
	DELIMITACION DE CATEGORIAS
U	URBANO
I,II,....	ZONAS EN CONSOLIDADO
sc	SIN CONSOLIDAR
Lua	UNIDAD DE ACTUACION
nr	NUCLEO RURAL
UE	URBANIZABLE
or	PLANEAMIENTO INCORPORADO
s	SECTORIZADO
rda	RESIDENCIAL DENSIDAD ALTA
rdb	RESIDENCIAL DENSIDAD BAJA
i	INDUSTRIAL
aes	ACTS. ECONOMS. Y SERVICIOS
ss	SIN SECTORIZAR
rdb	RESIDENCIAL DENSIDAD BAJA
rdmi	RESIDENCIAL DENSIDAD MÍNIMA
NU	NO URBANIZABLE
	PROTECCION ESPECIFICA:
lic	LUGAR DE INTERÉS COMUNITARIO
pr	PARQUE REGIONAL
fs	FAUNA SILVESTRE
	PROTECCION PLANEAMIENTO:
am	AMBIENTAL
rc	RESERVA COMUNICACIONES

SISTEMAS GENERALES

	S. G. DE ESPACIOS LIBRES
	S. G. DE EQUIPAMIENTOS
	SISTEMA GENERAL PREFERENTE
SGC	S. G. DE COMUNICACIONES
vp	VIAS PECUARIAS
cc	CARRETERAS
vv	VIAS VERDES
SGI	S. G. DE INFRAESRUCTURAS
ec	INSTS. Y TRAZADOS ELÉCTRICOS
dp	DEPURADORAS
tr	TRATAMIENTO DE RESIDUOS
aa	ABASTECIMIENTO DE AGUA
gas	ABASTECIMIENTO DE GAS
SGH	S. G. HIDRÁULICO

PROTECCIONES SINGULARES

PROTECCIÓN PUNTUAL: ETNOGRAFICO, SGHA, B.I.C., YACIMIENTO, ARBOL, ELEMENTO

B.I.C.

LÍMITE DE EDIFICACIÓN EN CARRETERAS

USOS GLOBALES

r	RESIDENCIAL		ESPACIOS LIBRES
i	INDUSTRIAL		DOTACIONES:
aes	ACTIVIDADES ECONÓMICAS Y SERVICIOS	adm	ADMINISTRATIVA
		cul	CULTURAL
		dep	DEPORTIVA
		doc	DOCENTE
		rel	RELIGIOSA
		san	SANITARIA

ALINEACIONES

ACTUAL — AMPLIACION — ALTURA

PLANO GUIA:

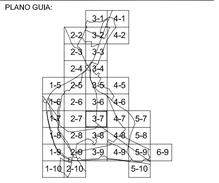

Excelentisimo
Ayuntamiento de Jumilla

P.G.M.O.
Plan General Municipal de Ordenación
de JUMILLA
DOCUMENTO REFUNDIDO DE APROBACIÓN DEFINITIVA

Realizado bajo la supervisión del equipo municipal por:
adhocmsl
C/ Bendamer 1, 2º - 30005 Murcia
Tel 968 274 278 / Fax 968 298 686
info@adhocmsl.com
Por el equipo redactor:
Juan Antonio Sánchez Morales
Arquitecto

Por el Ayuntamiento de Jumilla:
Francisco Abellán Martínez
Alcalde

PLANO DE:

ORDENACIÓN NUCLEOS

DESARROLLO (3-7)

PROYECTO Nº.:	9524.05
ESCALA:	1 = 1.000
FECHA:	Diciembre 2004
DIBUJO Nº.:	

D-3-7

© 2004 adhocmsl

HOJA 22 DE 35

Visado:
VISADO Normal 01/03/2005
119042/14231
Colegio Oficial de Arquitectos de Murcia FTFJ
Visado Telemático
Autores: JUAN ANTONIO SANCHEZ MORALES

El Colegio garantiza la firma digital de los autores

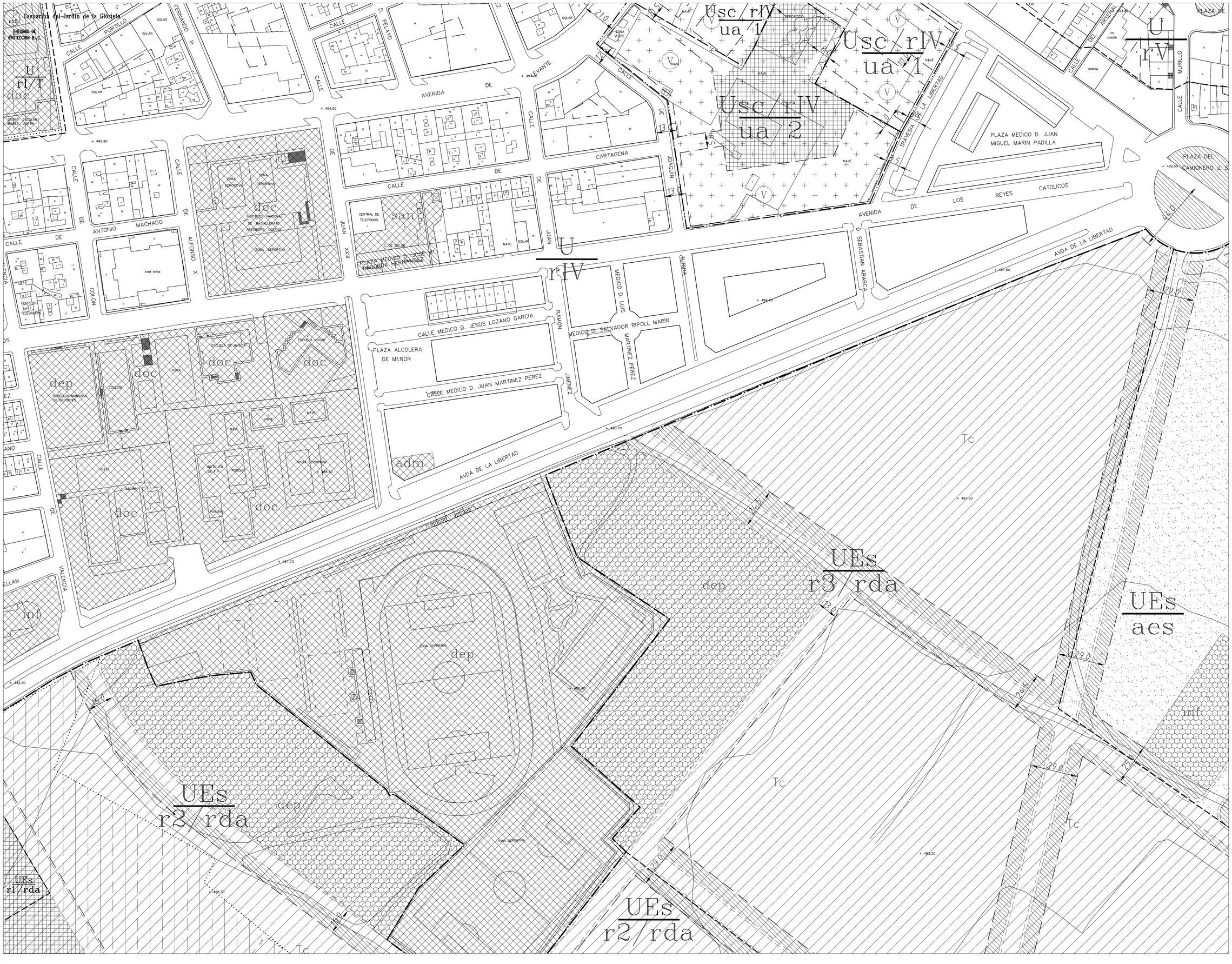

LEYENDA:

CLASIFICACION DEL SUELO

- DELIMITACION DE CLASES
- DELIMITACION DE CATEGORIAS
- U URBANO
- I,II,.... ZONAS EN CONSOLIDADO
- sc SIN CONSOLIDAR
- Lua UNIDAD DE ACTUACION
- nr NUCLEO RURAL
- UE URBANIZABLE
- or PLANEAMIENTO INCORPORADO
- s SECTORIZADO
- rda RESIDENCIAL DENSIDAD ALTA
- rdb RESIDENCIAL DENSIDAD BAJA
- i INDUSTRIAL
- aes ACTS. ECONOMS. Y SERVICIOS
- ss SIN SECTORIZAR
- rdb RESIDENCIAL DENSIDAD BAJA
- rdmi RESIDENCIAL DENSIDAD MÍNIMA
- NU NO URBANIZABLE

PROTECCION ESPECIFICA:

- lic LUGAR DE INTERÉS COMUNITARIO
- pr PARQUE REGIONAL
- fs FAUNA SILVESTRE

PROTECCION PLANEAMIENTO:

- am AMBIENTAL
- rc RESERVA COMUNICACIONES

SISTEMAS GENERALES

- S. G. DE ESPACIOS LIBRES
- S. G. DE EQUIPAMIENTOS
- SISTEMA GENERAL PREFERENTE
- SGC S. G. DE COMUNICACIONES
- vp VIAS PECUARIAS
- cc CARRETERAS
- vv VIAS VERDES
- SGI S. G. DE INFRAESRUCTURAS
- ec INSTS. Y TRAZADOS ELÉCTRICOS
- dp DEPURADORAS
- tr TRATAMIENTO DE RESIDUOS
- aa ABASTECIMIENTO DE AGUA
- gas ABASTECIMIENTO DE GAS
- SGH S. G. HIDRÁULICO

PROTECCIONES SINGULARES

PROTECCIÓN PUNTUAL: ETNOGRÁFICO, SGIA, B.I.C., YACIMIENTO ARQUEOLÓGICO, ARBOL ESTRUCTURADO

- B.I.C.
- LÍMITE DE EDIFICACIÓN EN CARRETERAS

USOS GLOBALES

- r RESIDENCIAL
- i INDUSTRIAL
- aes ACTIVIDADES ECONÓMICAS Y SERVICIOS
- ESPACIOS LIBRES
- DOTACIONES:
  - adm ADMINISTRATIVA
  - cul CULTURAL
  - dep DEPORTIVA
  - doc DOCENTE
  - rel RELIGIOSA
  - san SANITARIA

ALINEACIONES

- ACTUAL
- AMPLIACION
- ALTURA

PLANO GUIA:

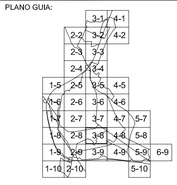

Excelentisimo
Ayuntamiento de Jumilla

P.G.M.O.
Plan General Municipal de Ordenación
de JUMILLA
DOCUMENTO REFUNDIDO DE APROBACIÓN DEFINITIVA

Realizado bajo la supervisión del equipo municipal por:

adhocmsl
C/ Bendamo 1, 3º - 30005 Murcia
Tel 968 274 278 / Fax 968 298 686
info@adhocmsl.com

Por el equipo redactor:
Juan Antonio Sánchez Morales
Arquitecto

Por el Ayuntamiento de Jumilla:
Francisco Abellán Martínez
Alcalde

PLANO DE:

ORDENACIÓN NUCLEOS

DESARROLLO (3-8)

PROYECTO Nº.:	9524.05
ESCALA:	1 = 1.000
FECHA:	Diciembre 2004
DIBUJO Nº.:	

D-3-8

©2004 adhocmsl

Visado
VISADO Normal 01/03/2005 119042/14231
Colegio Oficial de Arquitectos de Murcia FTFJ
Visado Telemático
Autores: JUAN ANTONIO SANCHEZ MORALES
El Colegio garantiza la firma digital de los autores

LEYENDA:

CLASIFICACION DEL SUELO

	DELIMITACION DE CLASES
	DELIMITACION DE CATEGORIAS
U	URBANO
I,II....	ZONAS EN CONSOLIDADO
sc	SIN CONSOLIDAR
Lua	UNIDAD DE ACTUACION
nr	NUCLEO RURAL
UE	URBANIZABLE
or	PLANEAMIENTO INCORPORADO
s	SECTORIZADO
rda	RESIDENCIAL DENSIDAD ALTA
rdb	RESIDENCIAL DENSIDAD BAJA
i	INDUSTRIAL
aes	ACTS. ECONOMS. Y SERVICIOS
ss	SIN SECTORIZAR
rdb	RESIDENCIAL DENSIDAD BAJA
rdmi	RESIDENCIAL DENSIDAD MÍNIMA
NU	NO URBANIZABLE
	PROTECCION ESPECIFICA:
lic	LUGAR DE INTERÉS COMUNITARIO
pr	PARQUE REGIONAL
fs	FAUNA SILVESTRE
	PROTECCION PLANEAMIENTO:
am	AMBIENTAL
rc	RESERVA COMUNICACIONES

SISTEMAS GENERALES

	S. G. DE ESPACIOS LIBRES
	S. G. DE EQUIPAMIENTOS
	SISTEMA GENERAL PREFERENTE
SGC	S. G. DE COMUNICACIONES
vp	VIAS PECUARIAS
cc	CARRETERAS
vv	VIAS VERDES
SGI	S. G. DE INFRAESRUCTURAS
ec	INSTS. Y TRAZADOS ELÉCTRICOS
dp	DEPURADORAS
tr	TRATAMIENTO DE RESIDUOS
aa	ABASTECIMIENTO DE AGUA
gas	ABASTECIMIENTO DE GAS
SGH	S. G. HIDRÁULICO

PROTECCIONES SINGULARES

PROTECCIÓN PUNTUAL: ETNOGRAFICO, SIGM, B.I.C., YACIMIENTO, ARBOL, ELECTRICO

B.I.C.

LÍMITE DE EDIFICACIÓN EN CARRETERAS

USOS GLOBALES

r	RESIDENCIAL
i	INDUSTRIAL
aes	ACTIVIDADES ECONÓMICAS Y SERVICIOS
	ESPACIOS LIBRES
	DOTACIONES:
adm	ADMINISTRATIVA
cul	CULTURAL
dep	DEPORTIVA
doc	DOCENTE
rel	RELIGIOSA
san	SANITARIA

ALINEACIONES

ACTUAL — AMPLIACION — ALTURA

PLANO GUIA:

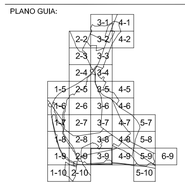

Excelentisimo
Ayuntamiento de Jumilla

P.G.M.O.
Plan General Municipal de Ordenación
de JUMILLA
DOCUMENTO REFUNDIDO DE APROBACION DEFINITIVA

Realizado bajo la supervisión del equipo municipal por:

adhocmsl
C/ Bendarne 1, 3º - 30005 Murcia
Tel 968 274 278 / Fax 968 298 686
info@adhocmsl.com

Por el equipo redactor:
Juan Antonio Sánchez Morales
Arquitecto

Por el Ayuntamiento de Jumilla:
Francisco Abellán Martínez
Alcalde

PLANO DE:

ORDENACIÓN NUCLEOS

DESARROLLO (3-9)

PROYECTO Nº.:	9524.05
ESCALA:	1 = 1.000
FECHA:	Diciembre 2004
DIBUJO Nº.:	

D-3-9

©2004 adhocmsl

Visado
VISADO Normal
01/03/2005
119042/14231
Colegio Oficial de Arquitectos de Murcia FTFJ
Visado Telemático
Autores: JUAN ANTONIO SANCHEZ MORALES
El Colegio garantiza la firma digital de los autores

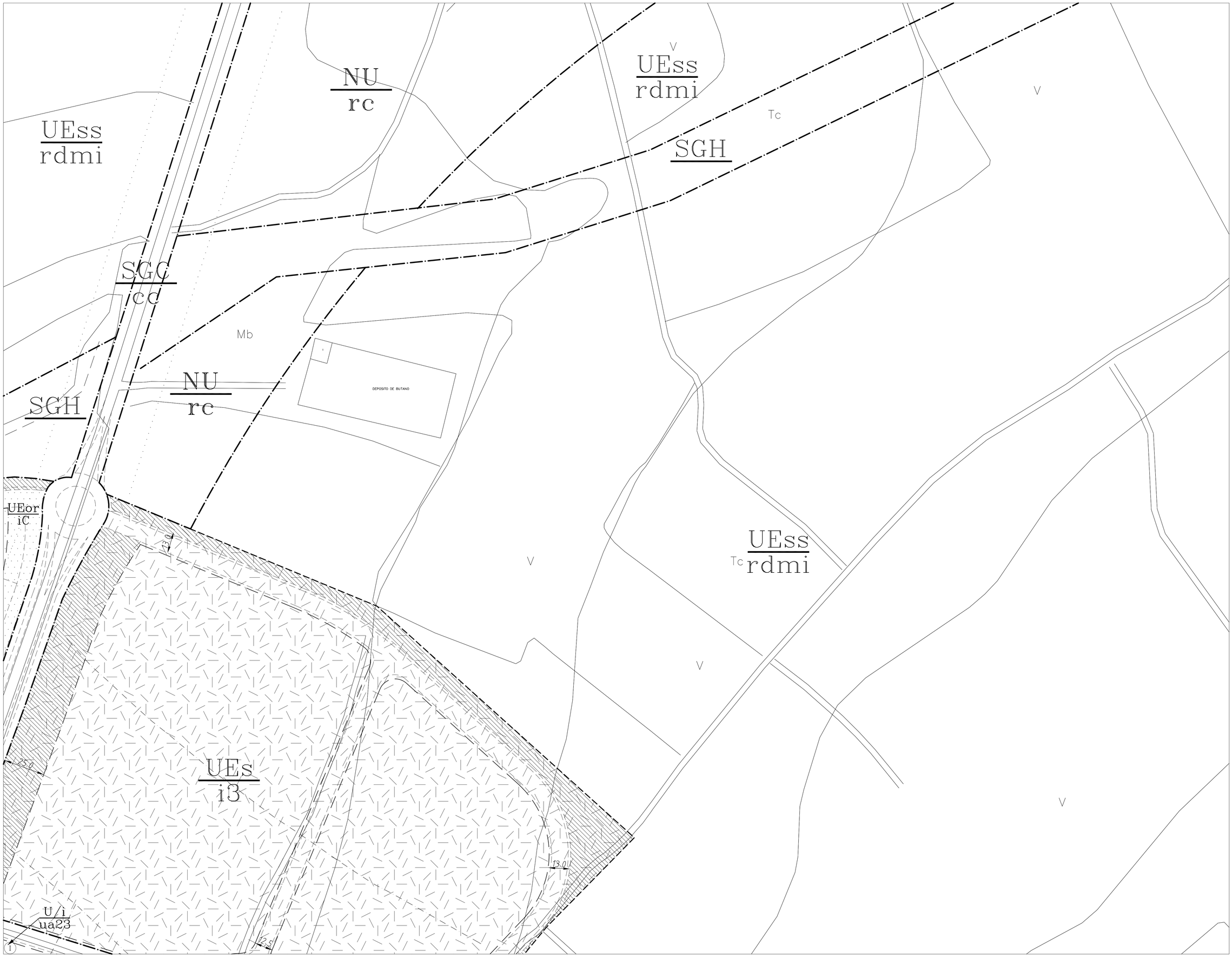

LEYENDA:

CLASIFICACION DEL SUELO

- DELIMITACION DE CLASES
- DELIMITACION DE CATEGORIAS
- U — URBANO
- I,II,... — ZONAS EN CONSOLIDADO
- sc — SIN CONSOLIDAR
- Lua — UNIDAD DE ACTUACION
- nr — NUCLEO RURAL
- UE — URBANIZABLE
- or — PLANEAMIENTO INCORPORADO
- s — SECTORIZADO
- rda — RESIDENCIAL DENSIDAD ALTA
- rdb — RESIDENCIAL DENSIDAD BAJA
- i — INDUSTRIAL
- aes — ACTS. ECONOMS. Y SERVICIOS
- ss — SIN SECTORIZAR
- rdb — RESIDENCIAL DENSIDAD BAJA
- rdmi — RESIDENCIAL DENSIDAD MÍNIMA
- NU — NO URBANIZABLE

PROTECCION ESPECIFICA:

- lic — LUGAR DE INTERÉS COMUNITARIO
- pr — PARQUE REGIONAL
- fs — FAUNA SILVESTRE

PROTECCION PLANEAMIENTO:

- am — AMBIENTAL
- rc — RESERVA COMUNICACIONES

SISTEMAS GENERALES

- S. G. DE ESPACIOS LIBRES
- S. G. DE EQUIPAMIENTOS
- SISTEMA GENERAL PREFERENTE
- SGC — S. G. DE COMUNICACIONES
- vp — VIAS PECUARIAS
- cc — CARRETERAS
- vv — VIAS VERDES
- SGI — S. G. DE INFRAESRUCTURAS
- ec — INSTS. Y TRAZADOS ELÉCTRICOS
- dp — DEPURADORAS
- tr — TRATAMIENTO DE RESIDUOS
- aa — ABASTECIMIENTO DE AGUA
- gas — ABASTECIMIENTO DE GAS
- SGH — S. G. HIDRÁULICO

PROTECCIONES SINGULARES

PROTECCIÓN PUNTUAL: ETNOGRÁFICO, SGM, B.I.C., YACIMIENTO, ARBOL, ELEMENTO ARQUITECTÓNICO

- B.I.C.
- LÍMITE DE EDIFICACIÓN EN CARRETERAS

USOS GLOBALES

- r — RESIDENCIAL
- i — INDUSTRIAL
- aes — ACTIVIDADES ECONÓMICAS Y SERVICIOS
- ESPACIOS LIBRES
- DOTACIONES:
  - adm — ADMINISTRATIVA
  - cul — CULTURAL
  - dep — DEPORTIVA
  - doc — DOCENTE
  - rel — RELIGIOSA
  - san — SANITARIA

ALINEACIONES

ACTUAL — AMPLIACION — (n) ALTURA

PLANO GUIA:

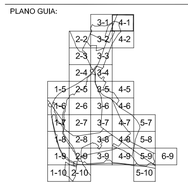

Excelentisimo
Ayuntamiento de Jumilla

P.G.M.O.
Plan General Municipal de Ordenación
de JUMILLA
DOCUMENTO REFUNDIDO DE APROBACIÓN DEFINITIVA

Realizado bajo la supervisión del equipo municipal por:

adhocmsl
C/ Bordiarte 1, 2º - 30005 Murcia
Tel 968 274 278 / Fax 968 298 686
info@adhocmsl.com

Por el equipo redactor:
Juan Antonio Sánchez Morales
Arquitecto

Por el Ayuntamiento de Jumilla:
Francisco Abellán Martínez
Alcalde

PLANO DE:

ORDENACIÓN NUCLEOS

DESARROLLO (4-1)

PROYECTO Nº:	9524.05
ESCALA:	1 = 1.000
FECHA:	Diciembre 2004
DIBUJO Nº:	

D-4-1

©2004 adhocmsl

Visado:
VISADO Normal 01/03/2005
119042/14231
Colegio Oficial de Arquitectos de Murcia FTFJ
Visado Telemático
Autores: JUAN ANTONIO SANCHEZ MORALES

El Colegio garantiza la firma digital de los autores

LEYENDA:

CLASIFICACION DEL SUELO

- DELIMITACION DE CLASES
- DELIMITACION DE CATEGORIAS
- U URBANO
- I,II,... ZONAS EN CONSOLIDADO
- sc SIN CONSOLIDAR
- Lua UNIDAD DE ACTUACION
- nr NUCLEO RURAL
- UE URBANIZABLE
- or PLANEAMIENTO INCORPORADO
- s SECTORIZADO
- rda RESIDENCIAL DENSIDAD ALTA
- rdb RESIDENCIAL DENSIDAD BAJA
- i INDUSTRIAL
- aes ACTS. ECONOMS. Y SERVICIOS
- ss SIN SECTORIZAR
- rdb RESIDENCIAL DENSIDAD BAJA
- rdmi RESIDENCIAL DENSIDAD MÍNIMA
- NU NO URBANIZABLE
- PROTECCION ESPECIFICA:
- lic LUGAR DE INTERÉS COMUNITARIO
- pr PARQUE REGIONAL
- fs FAUNA SILVESTRE
- PROTECCION PLANEAMIENTO:
- am AMBIENTAL
- rc RESERVA COMUNICACIONES

SISTEMAS GENERALES

- S. G. DE ESPACIOS LIBRES
- S. G. DE EQUIPAMIENTOS
- SISTEMA GENERAL PREFERENTE
- SGC S. G. DE COMUNICACIONES
- vp VIAS PECUARIAS
- cc CARRETERAS
- vv VIAS VERDES
- SGI S. G. DE INFRAESRUCTURAS
- ec INSTS. Y TRAZADOS ELÉCTRICOS
- dp DEPURADORAS
- tr TRATAMIENTO DE RESIDUOS
- aa ABASTECIMIENTO DE AGUA
- gas ABASTECIMIENTO DE GAS
- SGH S. G. HIDRÁULICO

PROTECCIONES SINGULARES

PROTECCIÓN PUNTUAL: ETNOGRÁFICO, SIGM, B.I.C., YACIMIENTO, ARBOL, ESTRATÉGICO

- B.I.C.
- LÍMITE DE EDIFICACIÓN EN CARRETERAS

USOS GLOBALES

- r RESIDENCIAL
- i INDUSTRIAL
- aes ACTIVIDADES ECONÓMICAS Y SERVICIOS
- ESPACIOS LIBRES
- DOTACIONES:
  - adm ADMINISTRATIVA
  - cul CULTURAL
  - dep DEPORTIVA
  - doc DOCENTE
  - rel RELIGIOSA
  - san SANITARIA

ALINEACIONES

ACTUAL, AMPLIACION, ALTURA

PLANO GUIA:

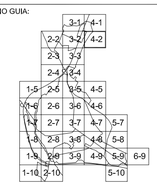

Excelentisimo
Ayuntamiento de Jumilla

P.G.M.O.
Plan General Municipal de Ordenación
de JUMILLA
DOCUMENTO REFUNDIDO DE APROBACION DEFINITIVA

Realizado bajo la supervisión del equipo municipal por:

adhocmsl
C/ Bendame 1, 3º - 30005 Murcia
Tel 968 274 278 / Fax 968 298 686
info@adhocmsl.com

Por el equipo redactor:
Juan Antonio Sánchez Morales
Arquitecto

Por el Ayuntamiento de Jumilla:
Francisco Abellán Martínez
Alcalde

PLANO DE:

ORDENACIÓN NUCLEOS

DESARROLLO (4-2)

PROYECTO Nº:	9524.05
ESCALA:	1 = 1.000
FECHA:	Diciembre 2004

DIBUJO Nº:

D-4-2

©2004 adhocmsl

Visado:
VISADO Normal 01/03/2005
119042/14231
Colegio Oficial de Arquitectos de Murcia FTFJ
Visado Telemático
Autores: JUAN ANTONIO SANCHEZ MORALES
El Colegio garantiza la firma digital de los autores

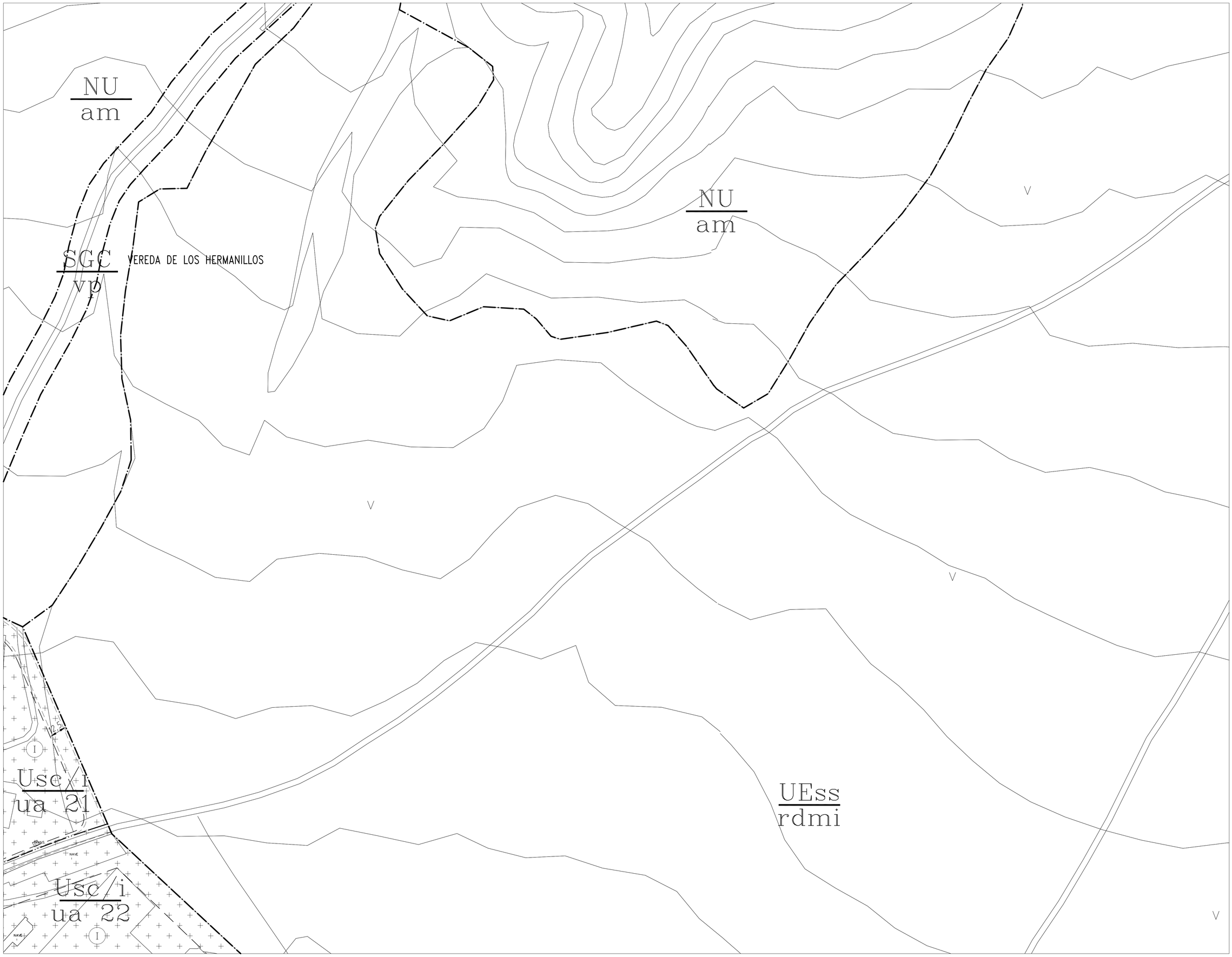

LEYENDA:

CLASIFICACION DEL SUELO

- DELIMITACION DE CLASES
- DELIMITACION DE CATEGORIAS
- U URBANO
- I,II,.... ZONAS EN CONSOLIDADO
- sc SIN CONSOLIDAR
- ua UNIDAD DE ACTUACION
- nr NUCLEO RURAL
- UE URBANIZABLE
- or PLANEAMIENTO INCORPORADO
- s SECTORIZADO
- rda RESIDENCIAL DENSIDAD ALTA
- rdb RESIDENCIAL DENSIDAD BAJA
- i INDUSTRIAL
- aes ACTS. ECONOMS. Y SERVICIOS
- ss SIN SECTORIZAR
- rdb RESIDENCIAL DENSIDAD BAJA
- rdmi RESIDENCIAL DENSIDAD MÍNIMA
- NU NO URBANIZABLE

PROTECCION ESPECIFICA:

- lic LUGAR DE INTERÉS COMUNITARIO
- pr PARQUE REGIONAL
- fs FAUNA SILVESTRE

PROTECCION PLANEAMIENTO:

- am AMBIENTAL
- rc RESERVA COMUNICACIONES

SISTEMAS GENERALES

- S. G. DE ESPACIOS LIBRES
- S. G. DE EQUIPAMIENTOS
- SISTEMA GENERAL PREFERENTE
- SGC S. G. DE COMUNICACIONES
- vp VIAS PECUARIAS
- cc CARRETERAS
- vv VIAS VERDES
- SGI S. G. DE INFRAESRUCTURAS
- ec INSTS. Y TRAZADOS ELÉCTRICOS
- dp DEPURADORAS
- tr TRATAMIENTO DE RESIDUOS
- aa ABASTECIMIENTO DE AGUA
- gas ABASTECIMIENTO DE GAS
- SGH S. G. HIDRÁULICO

PROTECCIONES SINGULARES

PROTECCIÓN PUNTUAL: ETNOGRÁFICO, SIGM, L.I.C., YACIMIENTO, AZUDAS, ELECTRÓNICO

- B.I.C.
- LÍMITE DE EDIFICACIÓN EN CARRETERAS

USOS GLOBALES

- r RESIDENCIAL
- i INDUSTRIAL
- aes ACTIVIDADES ECONÓMICAS Y SERVICIOS
- ESPACIOS LIBRES
- DOTACIONES:
  - adm ADMINISTRATIVA
  - cul CULTURAL
  - dep DEPORTIVA
  - doc DOCENTE
  - rel RELIGIOSA
  - san SANITARIA

ALINEACIONES

ACTUAL, AMPLIACION, ALTURA

PLANO GUIA:

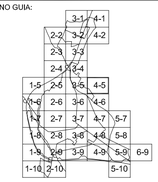

Excelentisimo
Ayuntamiento de Jumilla

P.G.M.O.
Plan General Municipal de Ordenación
de JUMILLA
DOCUMENTO REFUNDIDO DE APROBACIÓN DEFINITIVA

Realizado bajo la supervisión del equipo municipal por:

adhocmsl
C/ Bendame 1, 3º - 30005 Murcia
Tel 968 274 278 / Fax 968 298 686
info@adhocmsl.com

Por el equipo redactor:
Juan Antonio Sánchez Morales
Arquitecto

Por el Ayuntamiento de Jumilla:
Francisco Abellán Martínez
Alcalde

PLANO DE:

ORDENACIÓN NUCLEOS

DESARROLLO (4-5)

PROYECTO Nº.:	9524.05
ESCALA:	1 = 1.000
FECHA:	Diciembre 2004
DIBUJO Nº.:	

D-4-5

©2004 adhocmsl

Visado
VISADO
Normal
01/03/2005
119042/14231
Colegio Oficial de Arquitectos de Murcia FTFJ
Visado Telemático
Autores: JUAN ANTONIO SANCHEZ MORALES
El Colegio garantiza la firma digital de los autores

LEYENDA:

CLASIFICACION DEL SUELO

- DELIMITACION DE CLASES
- DELIMITACION DE CATEGORIAS
- U — URBANO
- I,II,... — ZONAS EN CONSOLIDADO
- sc — SIN CONSOLIDAR
- Lua — UNIDAD DE ACTUACION
- nr — NUCLEO RURAL
- UE — URBANIZABLE
- or — PLANEAMIENTO INCORPORADO
- s — SECTORIZADO
- rda — RESIDENCIAL DENSIDAD ALTA
- rdb — RESIDENCIAL DENSIDAD BAJA
- i — INDUSTRIAL
- aes — ACTS. ECONOMS. Y SERVICIOS
- ss — SIN SECTORIZAR
- rdb — RESIDENCIAL DENSIDAD BAJA
- rdmi — RESIDENCIAL DENSIDAD MÍNIMA
- NU — NO URBANIZABLE

PROTECCION ESPECIFICA:

- lic — LUGAR DE INTERÉS COMUNITARIO
- pr — PARQUE REGIONAL
- fs — FAUNA SILVESTRE

PROTECCION PLANEAMIENTO:

- am — AMBIENTAL
- rc — RESERVA COMUNICACIONES

SISTEMAS GENERALES

- S. G. DE ESPACIOS LIBRES
- S. G. DE EQUIPAMIENTOS
- SISTEMA GENERAL PREFERENTE
- SGC — S. G. DE COMUNICACIONES
- vp — VIAS PECUARIAS
- cc — CARRETERAS
- vv — VIAS VERDES
- SGI — S. G. DE INFRAESRUCTURAS
- ec — INSTS. Y TRAZADOS ELÉCTRICOS
- dp — DEPURADORAS
- tr — TRATAMIENTO DE RESIDUOS
- aa — ABASTECIMIENTO DE AGUA
- gas — ABASTECIMIENTO DE GAS
- SGH — S. G. HIDRÁULICO

PROTECCIONES SINGULARES

PROTECCIÓN PUNTUAL: ETNOGRÁFICO, SGM, B.I.C., YACIMIENTO, AZ.ROM. (115), HISTÓRICO

- B.I.C.
- LÍMITE DE EDIFICACIÓN EN CARRETERAS

USOS GLOBALES

- r — RESIDENCIAL
- i — INDUSTRIAL
- aes — ACTIVIDADES ECONÓMICAS Y SERVICIOS
- ESPACIOS LIBRES
- DOTACIONES:
  - adm — ADMINISTRATIVA
  - cul — CULTURAL
  - dep — DEPORTIVA
  - doc — DOCENTE
  - rel — RELIGIOSA
  - san — SANITARIA

ALINEACIONES

ACTUAL — AMPLIACION — ALTURA

PLANO GUIA:

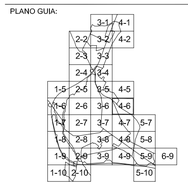

Excelentisimo
Ayuntamiento de Jumilla

P.G.M.O.
Plan General Municipal de Ordenación
de JUMILLA
DOCUMENTO REFUNDIDO DE APROBACIÓN DEFINITIVA

Realizado bajo la supervisión del equipo municipal por:

adhocmsl
C/ Bendamer 1, 3º - 30005 Murcia
Tel 968 274 278 / Fax 968 298 686
info@adhocmsl.com

Por el equipo redactor:
Juan Antonio Sánchez Morales
Arquitecto

Por el Ayuntamiento de Jumilla:
Francisco Abellán Martínez
Alcalde

PLANO DE:

ORDENACIÓN NUCLEOS

DESARROLLO (4-6)

PROYECTO Nº.:	9524.05
ESCALA:	1 = 1.000
FECHA:	Diciembre 2004
DIBUJO Nº.:	

D-4-6

©2004 adhocmsl

Visado:
VISADO Normal 01/03/2005
119042/14231
Colegio Oficial de Arquitectos de Murcia FTFJ
Visado Telemático
Autores: JUAN ANTONIO SANCHEZ MORALES
El Colegio garantiza la firma digital de los autores

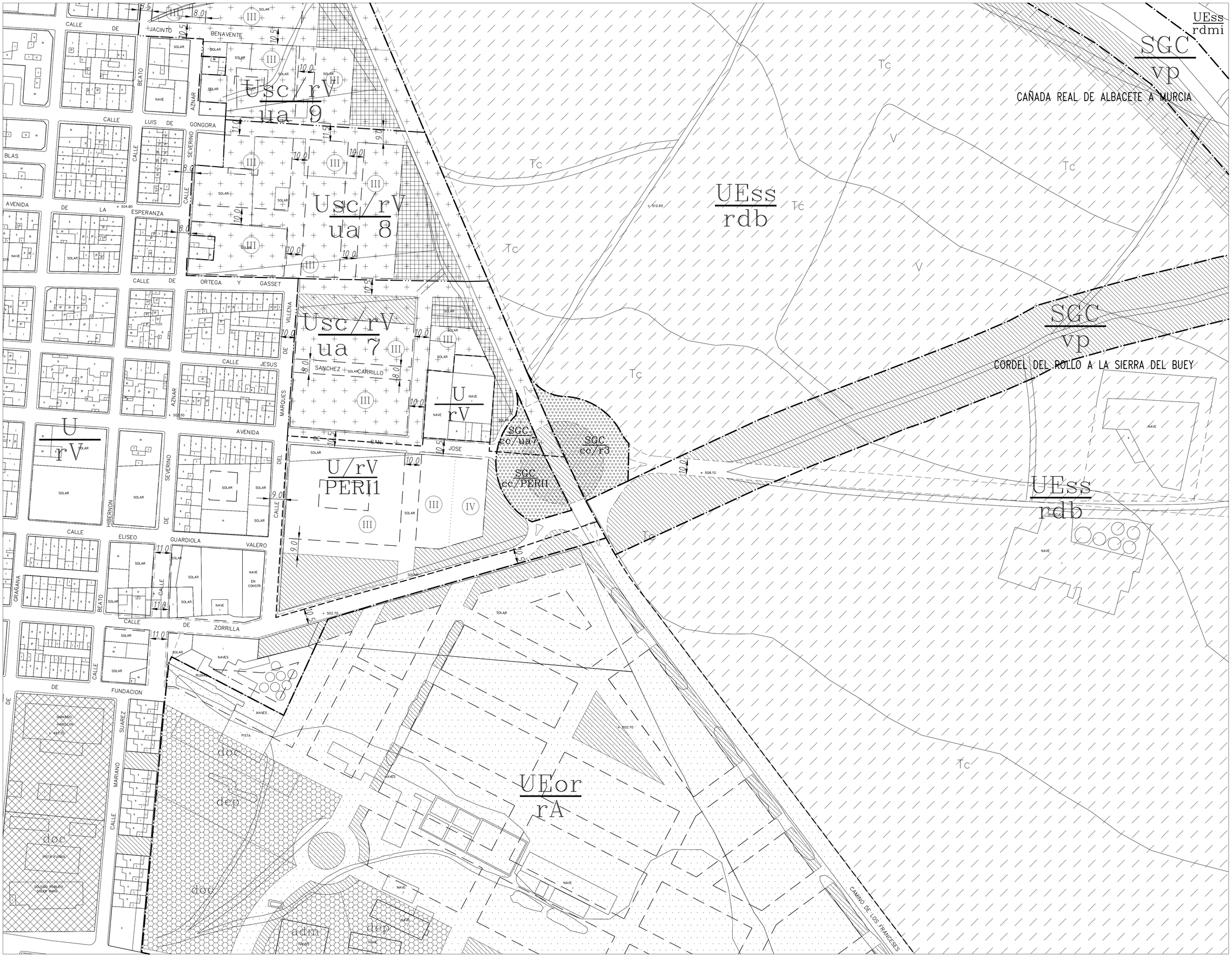

LEYENDA:

CLASIFICACION DEL SUELO

- DELIMITACION DE CLASES
- DELIMITACION DE CATEGORIAS
- U URBANO
- I,II,.... ZONAS EN CONSOLIDADO
- sc SIN CONSOLIDAR
- Lua UNIDAD DE ACTUACION
- nr NUCLEO RURAL
- UE URBANIZABLE
- or PLANEAMIENTO INCORPORADO
- s SECTORIZADO
- rda RESIDENCIAL DENSIDAD ALTA
- rdb RESIDENCIAL DENSIDAD BAJA
- i INDUSTRIAL
- aes ACTS. ECONOMS. Y SERVICIOS
- ss SIN SECTORIZAR
- rdb RESIDENCIAL DENSIDAD BAJA
- rdmi RESIDENCIAL DENSIDAD MÍNIMA
- NU NO URBANIZABLE

PROTECCION ESPECIFICA:

- lic LUGAR DE INTERÉS COMUNITARIO
- pr PARQUE REGIONAL
- fs FAUNA SILVESTRE

PROTECCION PLANEAMIENTO:

- am AMBIENTAL
- rc RESERVA COMUNICACIONES

SISTEMAS GENERALES

- S. G. DE ESPACIOS LIBRES
- S. G. DE EQUIPAMIENTOS
- SISTEMA GENERAL PREFERENTE
- SGC S. G. DE COMUNICACIONES
- vp VIAS PECUARIAS
- cc CARRETERAS
- vv VIAS VERDES
- SGI S. G. DE INFRAESRUCTURAS
- ec INSTS. Y TRAZADOS ELÉCTRICOS
- dp DEPURADORAS
- tr TRATAMIENTO DE RESIDUOS
- aa ABASTECIMIENTO DE AGUA
- gas ABASTECIMIENTO DE GAS
- SGH S. G. HIDRÁULICO

PROTECCIONES SINGULARES

PROTECCIÓN PUNTUAL: ETNOGRÁFICO, SGM, B.I.C., YACIMIENTO, ARQUEOLOGICO, HISTÓRICO

- B.I.C.
- LÍMITE DE EDIFICACIÓN EN CARRETERAS

USOS GLOBALES

- r RESIDENCIAL
- i INDUSTRIAL
- aes ACTIVIDADES ECONÓMICAS Y SERVICIOS
- ESPACIOS LIBRES
- DOTACIONES:
  - adm ADMINISTRATIVA
  - cul CULTURAL
  - dep DEPORTIVA
  - doc DOCENTE
  - rel RELIGIOSA
  - san SANITARIA

ALINEACIONES

ACTUAL — AMPLIACION — ALTURA

PLANO GUIA:

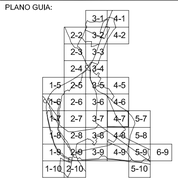

Excelentísimo
Ayuntamiento de Jumilla

P.G.M.O.
Plan General Municipal de Ordenación
de JUMILLA
DOCUMENTO REFUNDIDO DE APROBACIÓN DEFINITIVA

Realizado bajo la supervisión del equipo municipal por:
adhocmsl
C/ Serdane 1, 2º - 30005 Murcia
Tel 968 274 278 / Fax 968 298 686
info@adhocmsl.com

Por el equipo redactor:
Juan Antonio Sánchez Morales
Arquitecto

Por el Ayuntamiento de Jumilla:
Francisco Abellán Martínez
Alcalde

PLANO DE:

ORDENACIÓN NUCLEOS

DESARROLLO (4-7)

PROYECTO Nº.:	9524.05
ESCALA:	1 = 1.000
FECHA:	Diciembre 2004
DIBUJO Nº.:	

D-4-7

©2004 adhocmsl

Visado
VISADO Normal
01/03/2005
119042/14231
Colegio Oficial de Arquitectos de Murcia FTFJ
Visado Telemático
Autores: JUAN ANTONIO SANCHEZ MORALES
El Colegio garantiza la firma digital de los autores

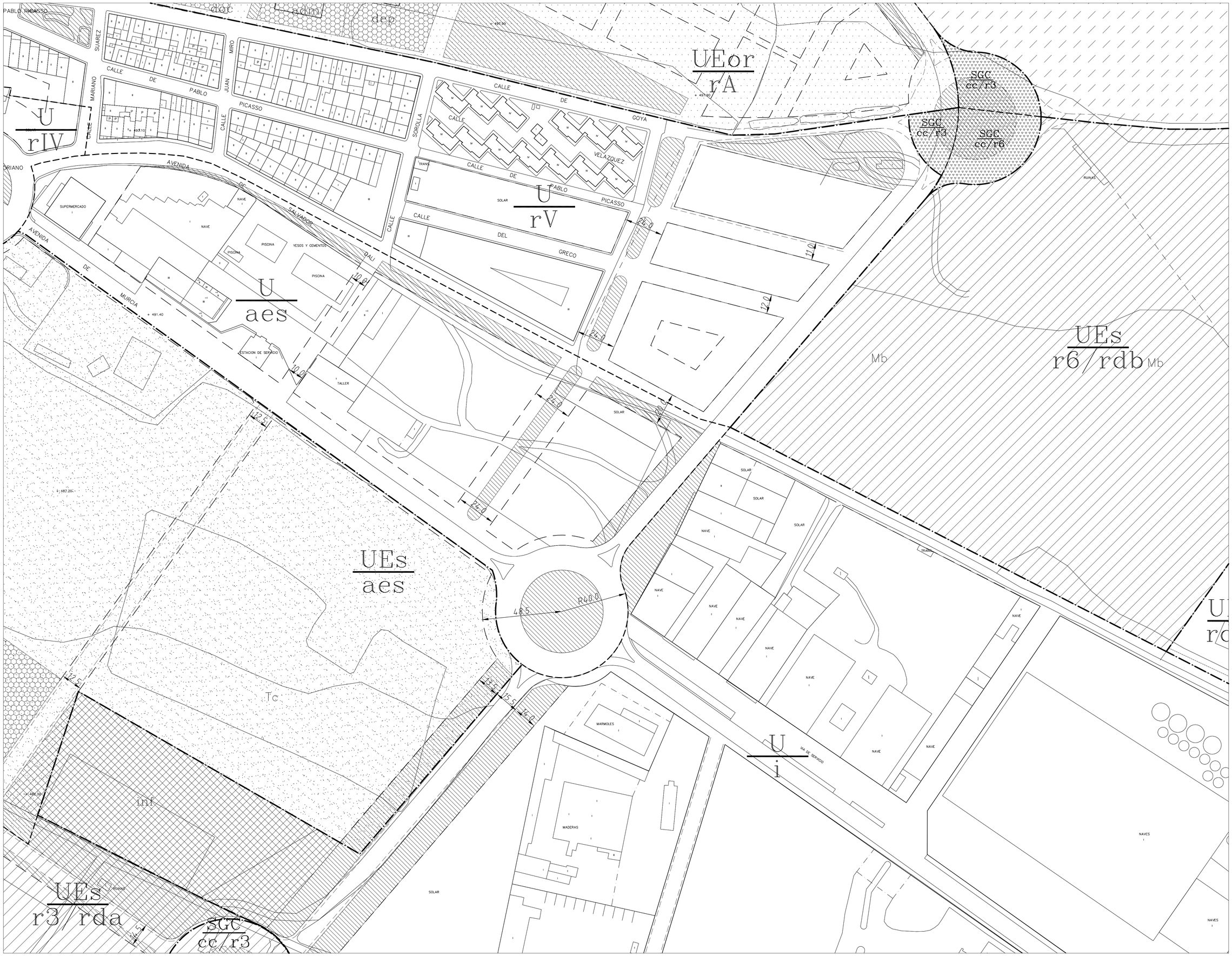

LEYENDA:

CLASIFICACION DEL SUELO

	DELIMITACION DE CLASES
	DELIMITACION DE CATEGORIAS
U	URBANO
I,II....	ZONAS EN CONSOLIDADO
sc	SIN CONSOLIDAR
Lua	UNIDAD DE ACTUACION
nr	NUCLEO RURAL
UE	URBANIZABLE
or	PLANEAMIENTO INCORPORADO
s	SECTORIZADO
rda	RESIDENCIAL DENSIDAD ALTA
rdb	RESIDENCIAL DENSIDAD BAJA
i	INDUSTRIAL
aes	ACTS. ECONOMS. Y SERVICIOS
ss	SIN SECTORIZAR
rdb	RESIDENCIAL DENSIDAD BAJA
rdmi	RESIDENCIAL DENSIDAD MÍNIMA
NU	NO URBANIZABLE
	PROTECCION ESPECIFICA:
lic	LUGAR DE INTERÉS COMUNITARIO
pr	PARQUE REGIONAL
fs	FAUNA SILVESTRE
	PROTECCION PLANEAMIENTO:
am	AMBIENTAL
rc	RESERVA COMUNICACIONES

SISTEMAS GENERALES

	S. G. DE ESPACIOS LIBRES
	S. G. DE EQUIPAMIENTOS
	SISTEMA GENERAL PREFERENTE
SGC	S. G. DE COMUNICACIONES
vp	VIAS PECUARIAS
cc	CARRETERAS
vv	VIAS VERDES
SGI	S. G. DE INFRAESRUCTURAS
ec	INSTS. Y TRAZADOS ELÉCTRICOS
dp	DEPURADORAS
tr	TRATAMIENTO DE RESIDUOS
aa	ABASTECIMIENTO DE AGUA
gas	ABASTECIMIENTO DE GAS
SGH	S. G. HIDRÁULICO

PROTECCIONES SINGULARES

PROTECCIÓN PUNTUAL: ETNOGRAFICO, SGM, B.I.C., YACIMIENTO, LABORAL, ELECTRICO

B.I.C.

LÍMITE DE EDIFICACIÓN EN CARRETERAS

USOS GLOBALES

r	RESIDENCIAL		ESPACIOS LIBRES
i	INDUSTRIAL		DOTACIONES:
aes	ACTIVIDADES ECONÓMICAS Y SERVICIOS	adm	ADMINISTRATIVA
		cul	CULTURAL
		dep	DEPORTIVA
		doc	DOCENTE
		rel	RELIGIOSA
		san	SANITARIA

ALINEACIONES

ACTUAL — AMPLIACION — ALTURA

PLANO GUIA:

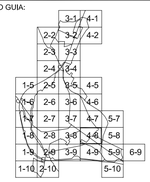

Excelentisimo
Ayuntamiento de Jumilla

P.G.M.O.
Plan General Municipal de Ordenación
de JUMILLA
DOCUMENTO REFUNDIDO DE APROBACIÓN DEFINITIVA

Realizado bajo la supervisión del equipo municipal por:
adhocmsl
C/ Sendarne 1, 2º - 30005 Murcia
Tel 968 274 278 / Fax 968 298 686
info@adhocmsl.com

Por el equipo redactor:
Juan Antonio Sánchez Morales
Arquitecto

Por el Ayuntamiento de Jumilla:
Francisco Abellán Martínez
Alcalde

PLANO DE:

ORDENACIÓN NUCLEOS

DESARROLLO (4-8)

PROYECTO Nº.:	9524.05
ESCALA:	1 = 1.000
FECHA:	Diciembre 2004
DIBUJO Nº.:	

D-4-8

©2004 adhocmsl

Visado
VISADO Normal
01/03/2005
119042/14231
Colegio Oficial de Arquitectos de Murcia FTFJ
Visado Telemático
Autores: JUAN ANTONIO SANCHEZ MORALES
El Colegio garantiza la firma digital de los autores

LEYENDA:

CLASIFICACION DEL SUELO

	DELIMITACION DE CLASES
	DELIMITACION DE CATEGORIAS
U	URBANO
I,II,....	ZONAS EN CONSOLIDADO
sc	SIN CONSOLIDAR
Lua	UNIDAD DE ACTUACION
nr	NUCLEO RURAL
UE	URBANIZABLE
or	PLANEAMIENTO INCORPORADO
s	SECTORIZADO
rda	RESIDENCIAL DENSIDAD ALTA
rdb	RESIDENCIAL DENSIDAD BAJA
i	INDUSTRIAL
aes	ACTS. ECONOMS. Y SERVICIOS
ss	SIN SECTORIZAR
rdb	RESIDENCIAL DENSIDAD BAJA
rdmi	RESIDENCIAL DENSIDAD MÍNIMA
NU	NO URBANIZABLE
	PROTECCION ESPECIFICA:
lic	LUGAR DE INTERÉS COMUNITARIO
pr	PARQUE REGIONAL
fs	FAUNA SILVESTRE
	PROTECCION PLANEAMIENTO:
am	AMBIENTAL
rc	RESERVA COMUNICACIONES

SISTEMAS GENERALES

	S. G. DE ESPACIOS LIBRES
	S. G. DE EQUIPAMIENTOS
	SISTEMA GENERAL PREFERENTE
SGC	S. G. DE COMUNICACIONES
vp	VIAS PECUARIAS
cc	CARRETERAS
vv	VIAS VERDES
SGI	S. G. DE INFRAESRUCTURAS
ec	INSTS. Y TRAZADOS ELÉCTRICOS
dp	DEPURADORAS
tr	TRATAMIENTO DE RESIDUOS
aa	ABASTECIMIENTO DE AGUA
gas	ABASTECIMIENTO DE GAS
SGH	S. G. HIDRÁULICO

PROTECCIONES SINGULARES

PROTECCIÓN PUNTUAL: ETNOGRÁFICO, SGM, B.I.C., YACIMIENTO ARQUEOLÓGICO, ELEMENTO ARQUITECTÓNICO

B.I.C.

LÍMITE DE EDIFICACIÓN EN CARRETERAS

USOS GLOBALES

r	RESIDENCIAL		ESPACIOS LIBRES
i	INDUSTRIAL		DOTACIONES:
aes	ACTIVIDADES ECONÓMICAS Y SERVICIOS	adm	ADMINISTRATIVA
		cul	CULTURAL
		dep	DEPORTIVA
		doc	DOCENTE
		rel	RELIGIOSA
		san	SANITARIA

ALINEACIONES

ACTUAL — AMPLIACION — (H) ALTURA

PLANO GUIA:

		3-1	4-1	
	2-2	3-2	4-2	
	2-3	3-3		
	2-4	3-4		
1-5	2-5	3-5	4-5	
1-6	2-6	3-6	4-6	
1-7	2-7	3-7	4-7	5-7
1-8	2-8	3-8	4-8	5-8
1-9	2-9	3-9	4-9	5-9	6-9
1-10	2-10			5-10

Excelentisimo
Ayuntamiento de Jumilla

P.G.M.O.
Plan General Municipal de Ordenación
de JUMILLA
DOCUMENTO REFUNDIDO DE APROBACIÓN DEFINITIVA

Realizado bajo la supervisión del equipo municipal por:
adhocmsl
C/ Bendame 1, 3º - 30005 Murcia
Tel 968 274 278 / Fax 968 298 686
info@adhocmsl.com

Por el equipo redactor:
Juan Antonio Sánchez Morales
Arquitecto

Por el Ayuntamiento de Jumilla:
Francisco Abellán Martínez
Alcalde

PLANO DE:

ORDENACIÓN NUCLEOS

DESARROLLO (4-9)

PROYECTO Nº.:	9524.05
ESCALA:	1 = 1.000
FECHA:	Diciembre 2004
DIBUJO Nº.:	

D-4-9

©2004 adhocmsl

HOJA 31 DE 35

Visado
VISADO
Normal
01/03/2005
119042/14231
Colegio Oficial de Arquitectos de Murcia FTFJ
Visado Telemático
Autores: JUAN ANTONIO SANCHEZ MORALES
El Colegio garantiza la firma digital de los autores

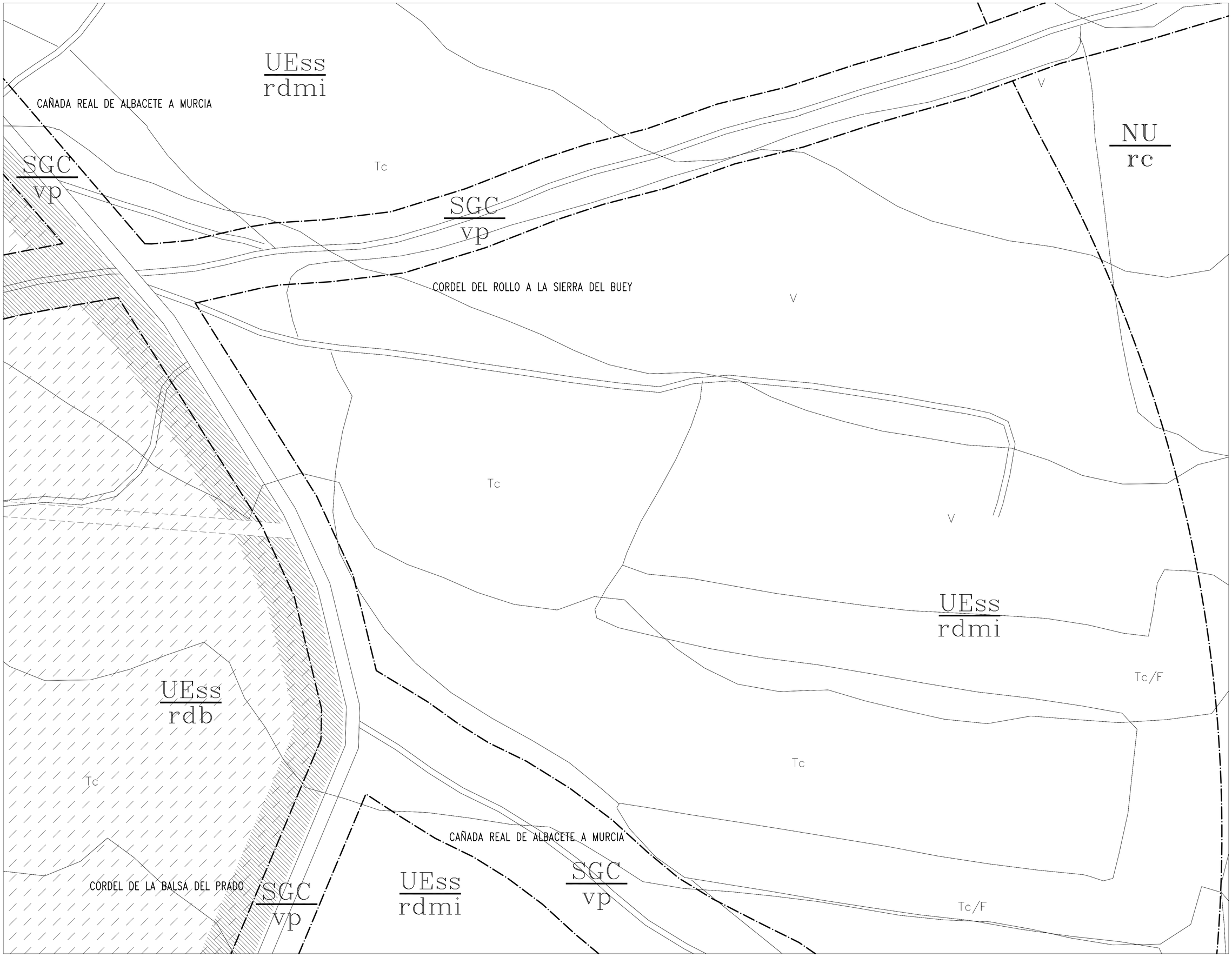

LEYENDA:

CLASIFICACION DEL SUELO

- DELIMITACION DE CLASES
- DELIMITACION DE CATEGORIAS
- U — URBANO
- I,II,... — ZONAS EN CONSOLIDADO
- sc — SIN CONSOLIDAR
- ua — UNIDAD DE ACTUACION
- nr — NUCLEO RURAL
- UE — URBANIZABLE
- or — PLANEAMIENTO INCORPORADO
- s — SECTORIZADO
- rda — RESIDENCIAL DENSIDAD ALTA
- rdb — RESIDENCIAL DENSIDAD BAJA
- i — INDUSTRIAL
- aes — ACTS. ECONOMS. Y SERVICIOS
- ss — SIN SECTORIZAR
- rdb — RESIDENCIAL DENSIDAD BAJA
- rdmi — RESIDENCIAL DENSIDAD MÍNIMA
- NU — NO URBANIZABLE
- PROTECCION ESPECIFICA:
- lic — LUGAR DE INTERÉS COMUNITARIO
- pr — PARQUE REGIONAL
- fs — FAUNA SILVESTRE
- PROTECCION PLANEAMIENTO:
- am — AMBIENTAL
- rc — RESERVA COMUNICACIONES

SISTEMAS GENERALES

- S. G. DE ESPACIOS LIBRES
- S. G. DE EQUIPAMIENTOS
- SISTEMA GENERAL PREFERENTE
- SGC — S. G. DE COMUNICACIONES
- vp — VIAS PECUARIAS
- cc — CARRETERAS
- vv — VIAS VERDES
- SGI — S. G. DE INFRAESRUCTURAS
- ec — INSTS. Y TRAZADOS ELÉCTRICOS
- dp — DEPURADORAS
- tr — TRATAMIENTO DE RESIDUOS
- aa — ABASTECIMIENTO DE AGUA
- gas — ABASTECIMIENTO DE GAS
- SGH — S. G. HIDRÁULICO

PROTECCIONES SINGULARES

PROTECCIÓN PUNTUAL: ETNOGRÁFICO, SIGM, E.I.C., YACIMIENTO ARQUEOL., ARQUEOL. HISTÓRICO

- B.I.C.
- LÍMITE DE EDIFICACIÓN EN CARRETERAS

USOS GLOBALES

- r — RESIDENCIAL
- i — INDUSTRIAL
- aes — ACTIVIDADES ECONÓMICAS Y SERVICIOS
- ESPACIOS LIBRES
- DOTACIONES:
- adm — ADMINISTRATIVA
- cul — CULTURAL
- dep — DEPORTIVA
- doc — DOCENTE
- rel — RELIGIOSA
- san — SANITARIA

ALINEACIONES

- ACTUAL
- AMPLIACION
- ALTURA

PLANO GUIA:

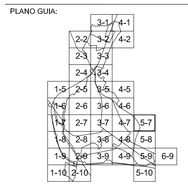

Excelentisimo
Ayuntamiento de Jumilla

P.G.M.O.
Plan General Municipal de Ordenación
de JUMILLA
DOCUMENTO REFUNDIDO DE APROBACION DEFINITIVA

Realizado bajo la supervisión del equipo municipal por:
adhocmsl
C/ Bendaire 1, 3º - 30005 Murcia
Tel 968 274 278 / Fax 968 298 686
info@adhocmsl.com
Por el equipo redactor:
Juan Antonio Sánchez Morales
Arquitecto

Por el Ayuntamiento de Jumilla:
Francisco Abellán Martínez
Alcalde

PLANO DE:

ORDENACIÓN NUCLEOS

DESARROLLO (5-7)

PROYECTO Nº.:	9524.05
ESCALA:	1 = 1.000
FECHA:	Diciembre 2004
DIBUJO Nº.:	

D-5-7

©2004 adhocmsl

HOJA 32 DE 35

Visado
VISADO
Normal
01/03/2005
119042/14231
Colegio Oficial de Arquitectos de Murcia FTFJ
visado telemático
Autores: JUAN ANTONIO SANCHEZ MORALES
El Colegio garantiza la firma digital de los autores

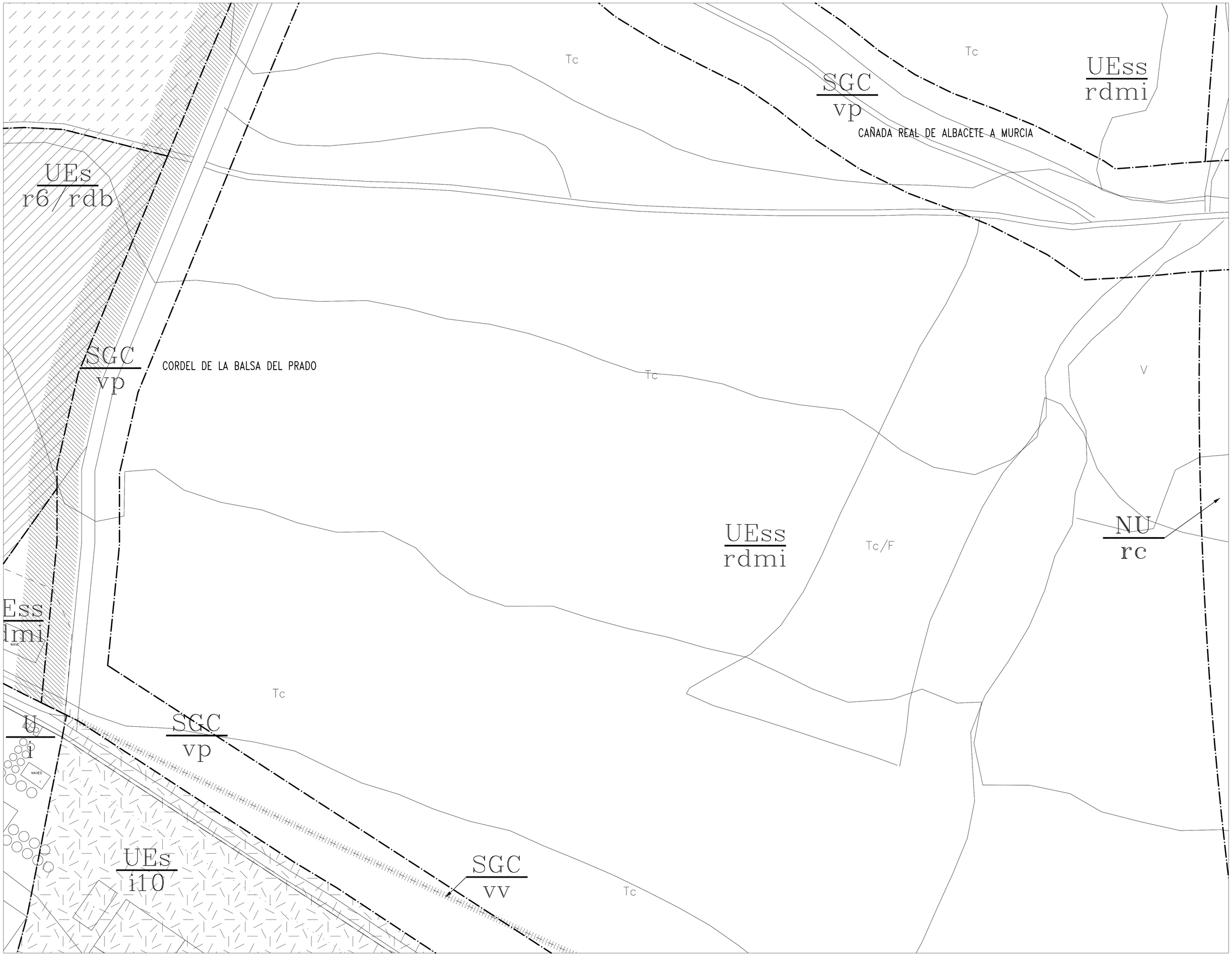

LEYENDA:

CLASIFICACION DEL SUELO

- DELIMITACION DE CLASES
- DELIMITACION DE CATEGORIAS

U	URBANO
I,II,...	ZONAS EN CONSOLIDADO
sc	SIN CONSOLIDAR
Lua	UNIDAD DE ACTUACION
nr	NUCLEO RURAL
UE	URBANIZABLE
or	PLANEAMIENTO INCORPORADO
s	SECTORIZADO
rda	RESIDENCIAL DENSIDAD ALTA
rdb	RESIDENCIAL DENSIDAD BAJA
i	INDUSTRIAL
aes	ACTS. ECONOMS. Y SERVICIOS
ss	SIN SECTORIZAR
rdb	RESIDENCIAL DENSIDAD BAJA
rdmi	RESIDENCIAL DENSIDAD MÍNIMA
NU	NO URBANIZABLE
	PROTECCION ESPECIFICA:
lic	LUGAR DE INTERÉS COMUNITARIO
pr	PARQUE REGIONAL
fs	FAUNA SILVESTRE
	PROTECCION PLANEAMIENTO:
am	AMBIENTAL
rc	RESERVA COMUNICACIONES

SISTEMAS GENERALES

	S. G. DE ESPACIOS LIBRES
	S. G. DE EQUIPAMIENTOS
	SISTEMA GENERAL PREFERENTE
SGC	S. G. DE COMUNICACIONES
vp	VIAS PECUARIAS
cc	CARRETERAS
vv	VIAS VERDES
SGI	S. G. DE INFRAESRUCTURAS
ec	INSTS. Y TRAZADOS ELÉCTRICOS
dp	DEPURADORAS
tr	TRATAMIENTO DE RESIDUOS
aa	ABASTECIMIENTO DE AGUA
gas	ABASTECIMIENTO DE GAS
SGH	S. G. HIDRÁULICO

PROTECCIONES SINGULARES

PROTECCIÓN PUNTUAL: ETNOGRÁFICO, SIGM, B.I.C., YACIMIENTO, ARBOL, ELECTRÓNICO

B.I.C.

LÍMITE DE EDIFICACIÓN EN CARRETERAS

USOS GLOBALES

r	RESIDENCIAL
i	INDUSTRIAL
aes	ACTIVIDADES ECONÓMICAS Y SERVICIOS

ESPACIOS LIBRES

DOTACIONES:

adm	ADMINISTRATIVA
cul	CULTURAL
dep	DEPORTIVA
doc	DOCENTE
rel	RELIGIOSA
san	SANITARIA

ALINEACIONES

ACTUAL — AMPLIACION — ALTURA

PLANO GUIA:

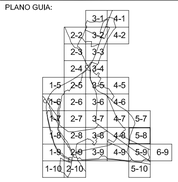

Excelentisimo
Ayuntamiento de Jumilla

P.G.M.O.
Plan General Municipal de Ordenación
de JUMILLA
DOCUMENTO REFUNDIDO DE APROBACION DEFINITIVA

Realizado bajo la supervisión del equipo municipal por:

adhocmsl
C/ Bendanie 1, 3º - 30005 Murcia
Tel 968 274 278 / Fax 968 298 686
info@adhocmsl.com

Por el equipo redactor:
Juan Antonio Sánchez Morales
Arquitecto

Por el Ayuntamiento de Jumilla:
Francisco Abellán Martínez
Alcalde

PLANO DE:

ORDENACIÓN NUCLEOS

DESARROLLO (5-8)

PROYECTO Nº.:	9524.05
ESCALA:	1 = 1.000
FECHA:	Diciembre 2004
DIBUJO Nº.:	

D-5-8

©2004 adhocmsl

Visado
VISADO Normal
01/03/2005
119042/14231
Colegio Oficial de Arquitectos de Murcia FTFJ
Visado Telemático
Autores: JUAN ANTONIO SANCHEZ MORALES
El Colegio garantiza la firma digital de los autores

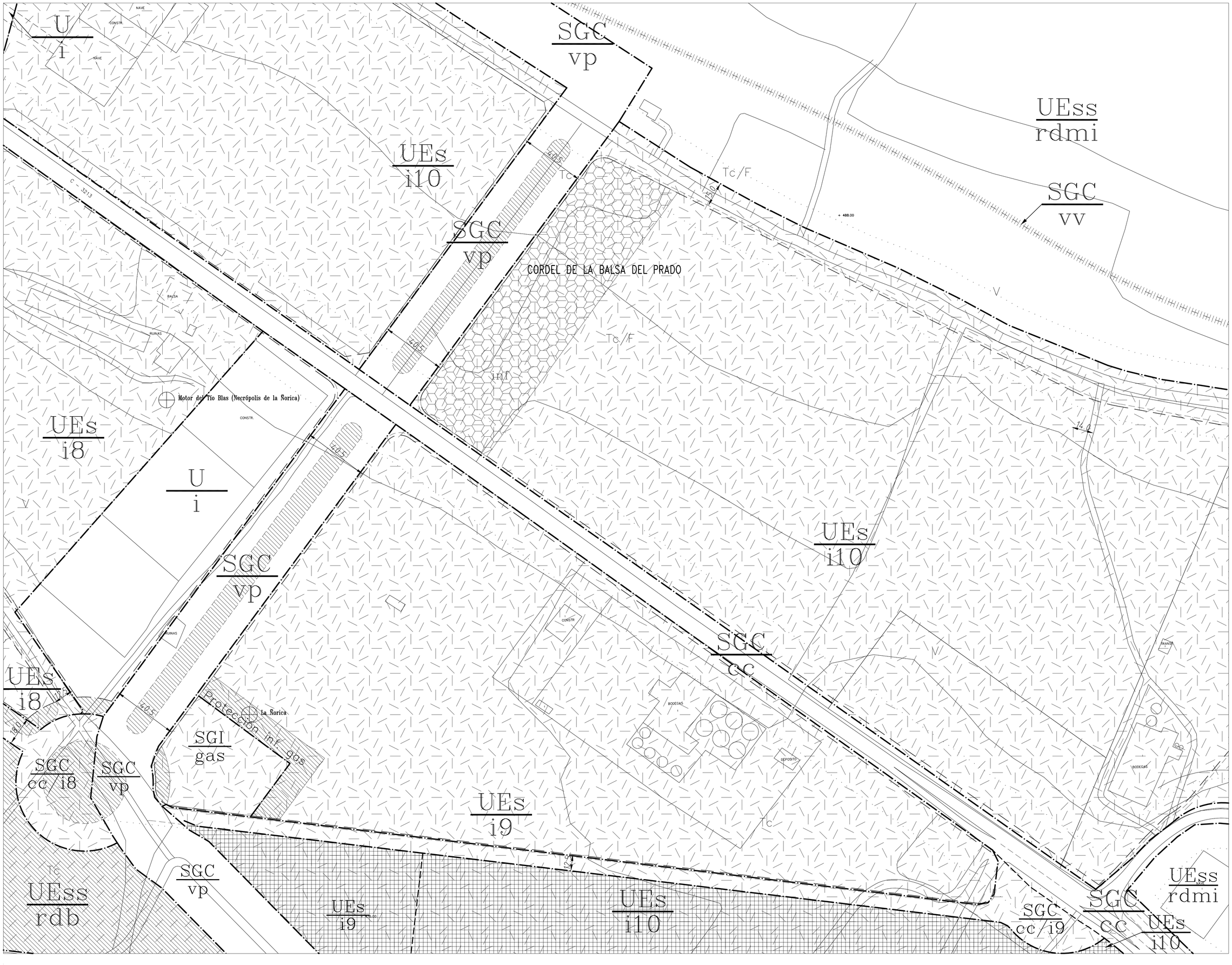

LEYENDA:

CLASIFICACION DEL SUELO

	DELIMITACION DE CLASES
	DELIMITACION DE CATEGORIAS
U	URBANO
I,II,...	ZONAS EN CONSOLIDADO
sc	SIN CONSOLIDAR
Lua	UNIDAD DE ACTUACION
nr	NUCLEO RURAL
UE	URBANIZABLE
or	PLANEAMIENTO INCORPORADO
s	SECTORIZADO
rda	RESIDENCIAL DENSIDAD ALTA
rdb	RESIDENCIAL DENSIDAD BAJA
i	INDUSTRIAL
aes	ACTS. ECONOMS. Y SERVICIOS
ss	SIN SECTORIZAR
rdb	RESIDENCIAL DENSIDAD BAJA
rdmi	RESIDENCIAL DENSIDAD MÍNIMA
NU	NO URBANIZABLE
	PROTECCION ESPECIFICA:
lic	LUGAR DE INTERÉS COMUNITARIO
pr	PARQUE REGIONAL
fs	FAUNA SILVESTRE
	PROTECCION PLANEAMIENTO:
am	AMBIENTAL
rc	RESERVA COMUNICACIONES

SISTEMAS GENERALES

	S. G. DE ESPACIOS LIBRES
	S. G. DE EQUIPAMIENTOS
	SISTEMA GENERAL PREFERENTE
SGC	S. G. DE COMUNICACIONES
vp	VIAS PECUARIAS
cc	CARRETERAS
vv	VIAS VERDES
SGI	S. G. DE INFRAESRUCTURAS
ec	INSTS. Y TRAZADOS ELÉCTRICOS
dp	DEPURADORAS
tr	TRATAMIENTO DE RESIDUOS
aa	ABASTECIMIENTO DE AGUA
gas	ABASTECIMIENTO DE GAS
SGH	S. G. HIDRÁULICO

PROTECCIONES SINGULARES

PROTECCIÓN PUNTUAL: ETNOGRÁFICO, SGM, B.I.C., YACIMIENTO, ARBOL, ESTRATÉGICO

B.I.C.

LÍMITE DE EDIFICACIÓN EN CARRETERAS

USOS GLOBALES

r	RESIDENCIAL		ESPACIOS LIBRES
i	INDUSTRIAL		DOTACIONES:
aes	ACTIVIDADES ECONÓMICAS Y SERVICIOS	adm	ADMINISTRATIVA
		cul	CULTURAL
		dep	DEPORTIVA
		doc	DOCENTE
		rel	RELIGIOSA
		san	SANITARIA

ALINEACIONES

ACTUAL, AMPLIACION, ALTURA

PLANO GUIA:

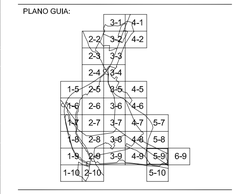

Excelentísimo
Ayuntamiento de Jumilla

P.G.M.O.
Plan General Municipal de Ordenación
de JUMILLA
DOCUMENTO REFUNDIDO DE APROBACIÓN DEFINITIVA

Realizado bajo la supervisión del equipo municipal por:

adhocmsl
C/ Bendame 1, 3º - 30005 Murcia
Tel 968 274 278 / Fax 968 298 686
info@adhocmsl.com

Por el equipo redactor:
Juan Antonio Sánchez Morales
Arquitecto

Por el Ayuntamiento de Jumilla:
Francisco Abellán Martínez
Alcalde

PLANO DE:

ORDENACIÓN NUCLEOS
DESARROLLO (5-9)

PROYECTO Nº.:	9524.05
ESCALA:	1 = 1.000
FECHA:	Diciembre 2004
DIBUJO Nº.:	

D-5-9

©2004 adhocmsl

Visado
VISADO Normal 01/03/2005
119042/14231
Colegio Oficial de Arquitectos de Murcia FTFJ
Visado Telemático
Autores: JUAN ANTONIO SANCHEZ MORALES
El Colegio garantiza la firma digital de los autores

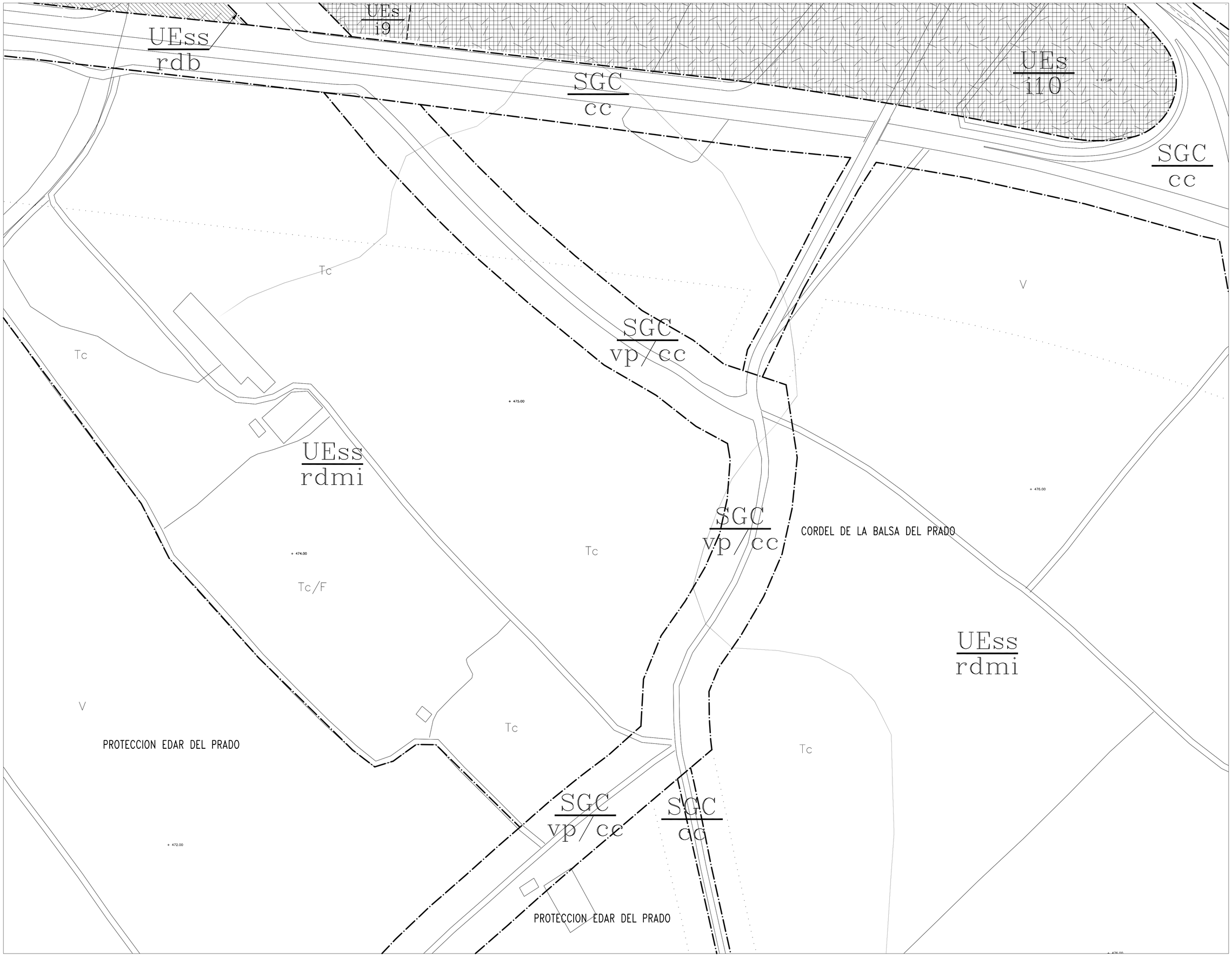

LEYENDA:

CLASIFICACION DEL SUELO

- DELIMITACION DE CLASES
- DELIMITACION DE CATEGORIAS
- U URBANO
- I,II,.... ZONAS EN CONSOLIDADO
- sc SIN CONSOLIDAR
- Lua UNIDAD DE ACTUACION
- nr NUCLEO RURAL
- UE URBANIZABLE
- or PLANEAMIENTO INCORPORADO
- s SECTORIZADO
- rda RESIDENCIAL DENSIDAD ALTA
- rdb RESIDENCIAL DENSIDAD BAJA
- i INDUSTRIAL
- aes ACTS. ECONOMS. Y SERVICIOS
- ss SIN SECTORIZAR
- rdb RESIDENCIAL DENSIDAD BAJA
- rdmi RESIDENCIAL DENSIDAD MÍNIMA
- NU NO URBANIZABLE
- PROTECCION ESPECIFICA:
- lic LUGAR DE INTERÉS COMUNITARIO
- pr PARQUE REGIONAL
- fs FAUNA SILVESTRE
- PROTECCION PLANEAMIENTO:
- am AMBIENTAL
- rc RESERVA COMUNICACIONES

SISTEMAS GENERALES

- S. G. DE ESPACIOS LIBRES
- S. G. DE EQUIPAMIENTOS
- SISTEMA GENERAL PREFERENTE
- SGC S. G. DE COMUNICACIONES
- vp VIAS PECUARIAS
- cc CARRETERAS
- vv VIAS VERDES
- SGI S. G. DE INFRAESRUCTURAS
- ec INSTS. Y TRAZADOS ELÉCTRICOS
- dp DEPURADORAS
- tr TRATAMIENTO DE RESIDUOS
- aa ABASTECIMIENTO DE AGUA
- gas ABASTECIMIENTO DE GAS
- SGH S. G. HIDRÁULICO

PROTECCIONES SINGULARES

PROTECCIÓN PUNTUAL: ETNOGRÁFICO, SGM, L.I.C., YACIMIENTO, AZ.ARQ. (115), HISTÓRICO

- B.I.C.
- LÍMITE DE EDIFICACIÓN EN CARRETERAS

USOS GLOBALES

- r RESIDENCIAL
- i INDUSTRIAL
- aes ACTIVIDADES ECONÓMICAS Y SERVICIOS
- ESPACIOS LIBRES
- DOTACIONES:
  - adm ADMINISTRATIVA
  - cul CULTURAL
  - dep DEPORTIVA
  - doc DOCENTE
  - rel RELIGIOSA
  - san SANITARIA

ALINEACIONES

ACTUAL, AMPLIACION, ALTURA

PLANO GUIA:

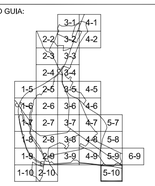

Excelentisimo
Ayuntamiento de Jumilla

P.G.M.O.
Plan General Municipal de Ordenación
de JUMILLA
DOCUMENTO REFUNDIDO DE APROBACIÓN DEFINITIVA

Realizado bajo la supervisión del equipo municipal por:

adhocmsl
C/ Bendame 1, 3º - 30005 Murcia
Tel 968 274 278 / Fax 968 298 686
info@adhocmsl.com

Por el equipo redactor:
Juan Antonio Sánchez Morales
Arquitecto

Por el Ayuntamiento de Jumilla:
Francisco Abellán Martínez
Alcalde

PLANO DE:

ORDENACIÓN NUCLEOS

DESARROLLO (5-10)

PROYECTO Nº.:	9524.05
ESCALA:	1 = 1.000
FECHA:	Diciembre 2004
DIBUJO Nº.:	

D-5-10

© 2004 adhocmsl

HOJA 35 DE 35

Visado
VISADO
Normal
01/03/2005
119042/14231
Colegio Oficial de Arquitectos de Murcia FTFJ
Visado Telemático
Autores: JUAN ANTONIO SANCHEZ MORALES

El Colegio garantiza la firma digital de los autores

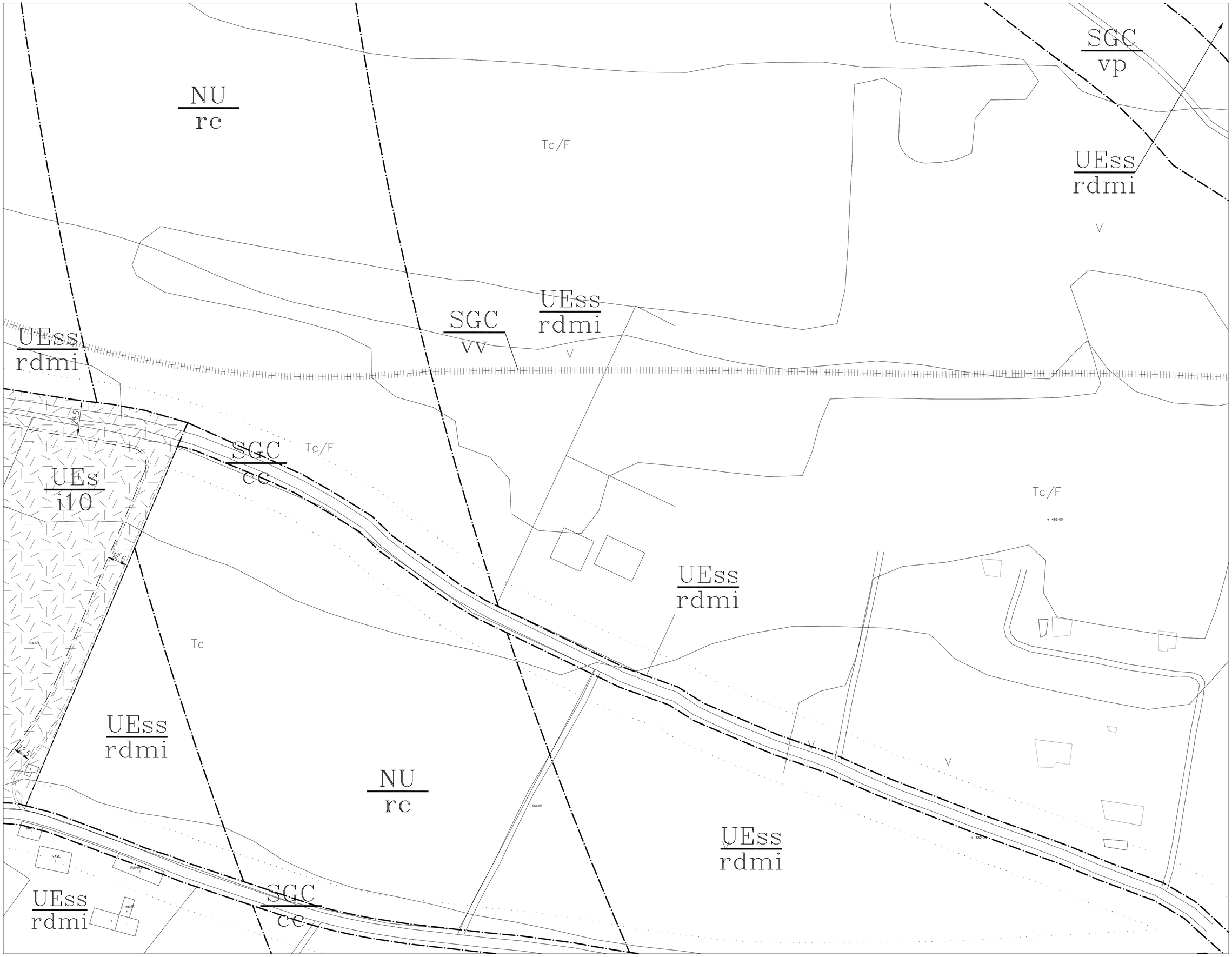

LEYENDA:

CLASIFICACION DEL SUELO

- DELIMITACION DE CLASES
- DELIMITACION DE CATEGORIAS
- U URBANO
- I,II,.... ZONAS EN CONSOLIDADO
- sc SIN CONSOLIDAR
- Lua UNIDAD DE ACTUACION
- nr NUCLEO RURAL
- UE URBANIZABLE
- or PLANEAMIENTO INCORPORADO
- s SECTORIZADO
- rda RESIDENCIAL DENSIDAD ALTA
- rdb RESIDENCIAL DENSIDAD BAJA
- i INDUSTRIAL
- aes ACTS. ECONOMS. Y SERVICIOS
- ss SIN SECTORIZAR
- rdb RESIDENCIAL DENSIDAD BAJA
- rdmi RESIDENCIAL DENSIDAD MÍNIMA
- NU NO URBANIZABLE
- PROTECCION ESPECIFICA:
- lic LUGAR DE INTERÉS COMUNITARIO
- pr PARQUE REGIONAL
- fs FAUNA SILVESTRE
- PROTECCION PLANEAMIENTO:
- am AMBIENTAL
- rc RESERVA COMUNICACIONES

SISTEMAS GENERALES

- S. G. DE ESPACIOS LIBRES
- S. G. DE EQUIPAMIENTOS
- SISTEMA GENERAL PREFERENTE
- SGC S. G. DE COMUNICACIONES
- vp VIAS PECUARIAS
- cc CARRETERAS
- vv VIAS VERDES
- SGI S. G. DE INFRAESRUCTURAS
- ec INSTS. Y TRAZADOS ELÉCTRICOS
- dp DEPURADORAS
- tr TRATAMIENTO DE RESIDUOS
- aa ABASTECIMIENTO DE AGUA
- gas ABASTECIMIENTO DE GAS
- SGH S. G. HIDRÁULICO

PROTECCIONES SINGULARES

PROTECCIÓN PUNTUAL: ETNOGRÁFICO, SGM, E.I.C., YACIMIENTO, ARBOL, ESTRATÉGICO

- B.I.C.
- LÍMITE DE EDIFICACIÓN EN CARRETERAS

USOS GLOBALES

- r RESIDENCIAL
- i INDUSTRIAL
- aes ACTIVIDADES ECONÓMICAS Y SERVICIOS
- ESPACIOS LIBRES
- DOTACIONES:
  - adm ADMINISTRATIVA
  - cul CULTURAL
  - dep DEPORTIVA
  - doc DOCENTE
  - rel RELIGIOSA
  - san SANITARIA

ALINEACIONES

ACTUAL, AMPLIACION, ALTURA

PLANO GUIA:

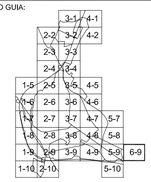

Excelentisimo
Ayuntamiento de Jumilla

P.G.M.O.
Plan General Municipal de Ordenación
de JUMILLA
DOCUMENTO REFUNDIDO DE APROBACIÓN DEFINITIVA

Realizado bajo la supervisión del equipo municipal por:
adhocmsl
C/ Bendame 1, 3º - 30005 Murcia
Tel 968 274 278 / Fax 968 298 686
info@adhocmsl.com
Por el equipo redactor:
Juan Antonio Sánchez Morales
Arquitecto
Por el Ayuntamiento de Jumilla:
Francisco Abellán Martínez
Alcalde

PLANO DE:

ORDENACIÓN NUCLEOS

DESARROLLO (5-9)

PROYECTO Nº.:	9524.05
ESCALA:	1 = 1.000
FECHA:	Diciembre 2004
DIBUJO Nº.:	

D-6-9

©2004 adhocmsl
HOJA 36 DE 36

Visado
VISADO
Normal
01/03/2005
119042/14231
Colegio Oficial de Arquitectos de Murcia FTFJ
Visado Telemático
Autores: JUAN ANTONIO SANCHEZ MORALES
El Colegio garantiza la firma digital de los autores